



БОЙОРОК

6 август 2018 й.

№ 224

ПРИКАЗ

6 августа 2018 г.

Өфө к.

г. Уфа

Об утверждении проекта планировки и межевания территории для размещения объекта: «Реконструкция промышленных трубопроводов Арланского нефтяного месторождения. Доп. программа. 3 этапа (2017г.)»

В соответствии с Градостроительным кодексом Российской Федерации, Законом Республики Башкортостан от 11 июля 2006 года № 341-з «О регулировании градостроительной деятельности в Республике Башкортостан», пунктом 3.46 Положения о Государственном комитете Республики Башкортостан по строительству и архитектуре, утвержденного постановлением Правительства Республики Башкортостан от 23 апреля 2013 года № 162 «Об утверждении Положения о Государственном комитете Республики Башкортостан по строительству и архитектуре», на основании приказа Государственного комитета Республики Башкортостан по строительству и архитектуре от 16 июля 2018 года № 192, п р и к а з ы в а ю:

1. Утвердить прилагаемый проект планировки и межевания территории для размещения объекта: «Реконструкция промышленных трубопроводов Арланского нефтяного месторождения. Доп. программа. 3 этапа (2017г.)».

2. Контроль за исполнением настоящего приказа оставляю за собой.

Заместитель председателя

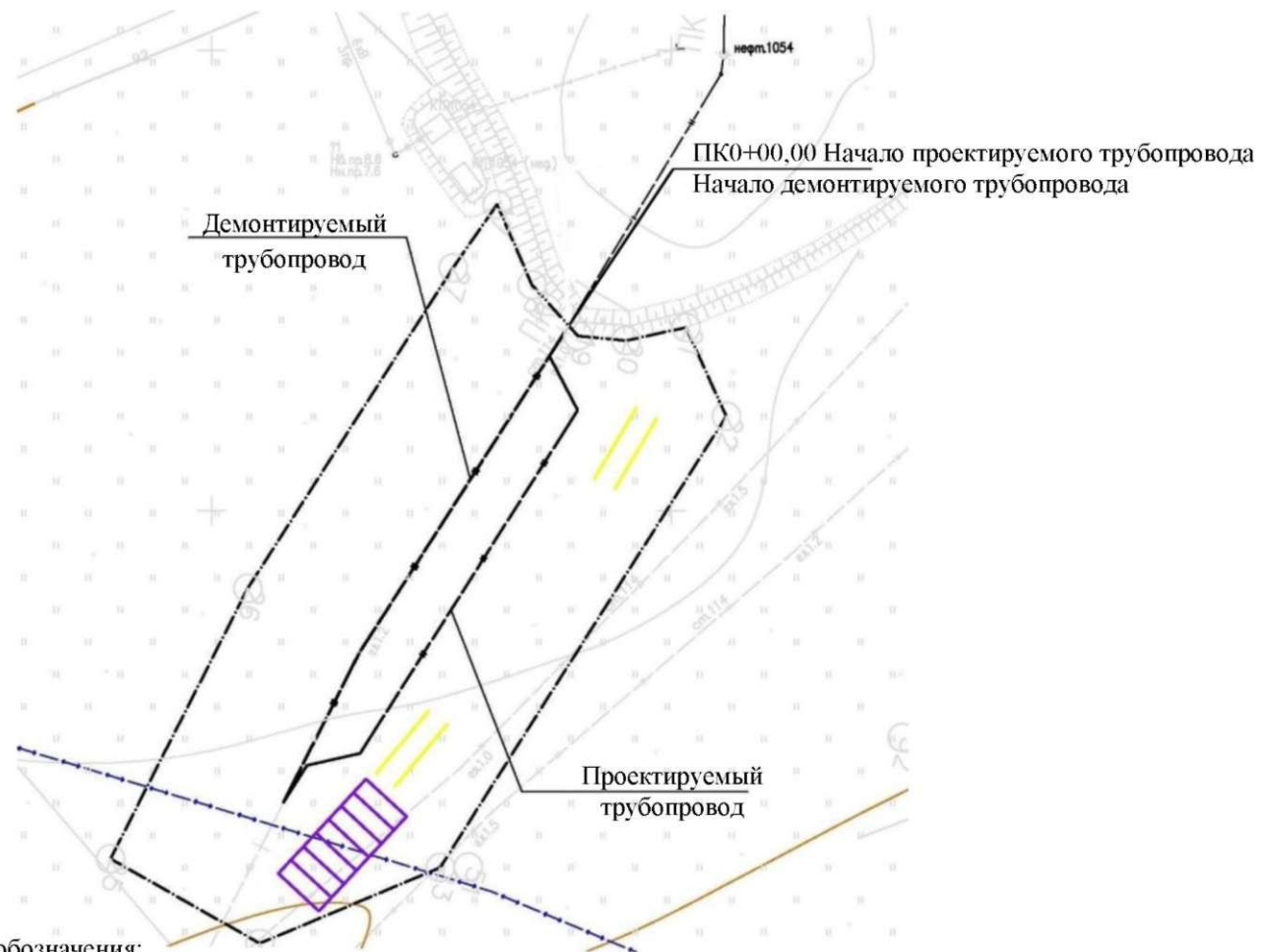
А.В. Ковшов

Утверждено
приказом Государственного комитета
Республики Башкортостан по
строительству и архитектуре
от « 06 » августа 2018 года № 227

ПРОЕКТ ПЛАНИРОВКИ И МЕЖЕВАНИЯ
территории для размещения объекта: «Реконструкция промышленных
трубопроводов Арланского нефтяного месторождения. Доп. программа.
3 этапа (2017г.)»

Проект планировки территории.
Графическая часть.

красных линий и границ зон планируемого размещения линейного объекта
на участке выкидной линии от скважины № 1054 до АГЗУ-48

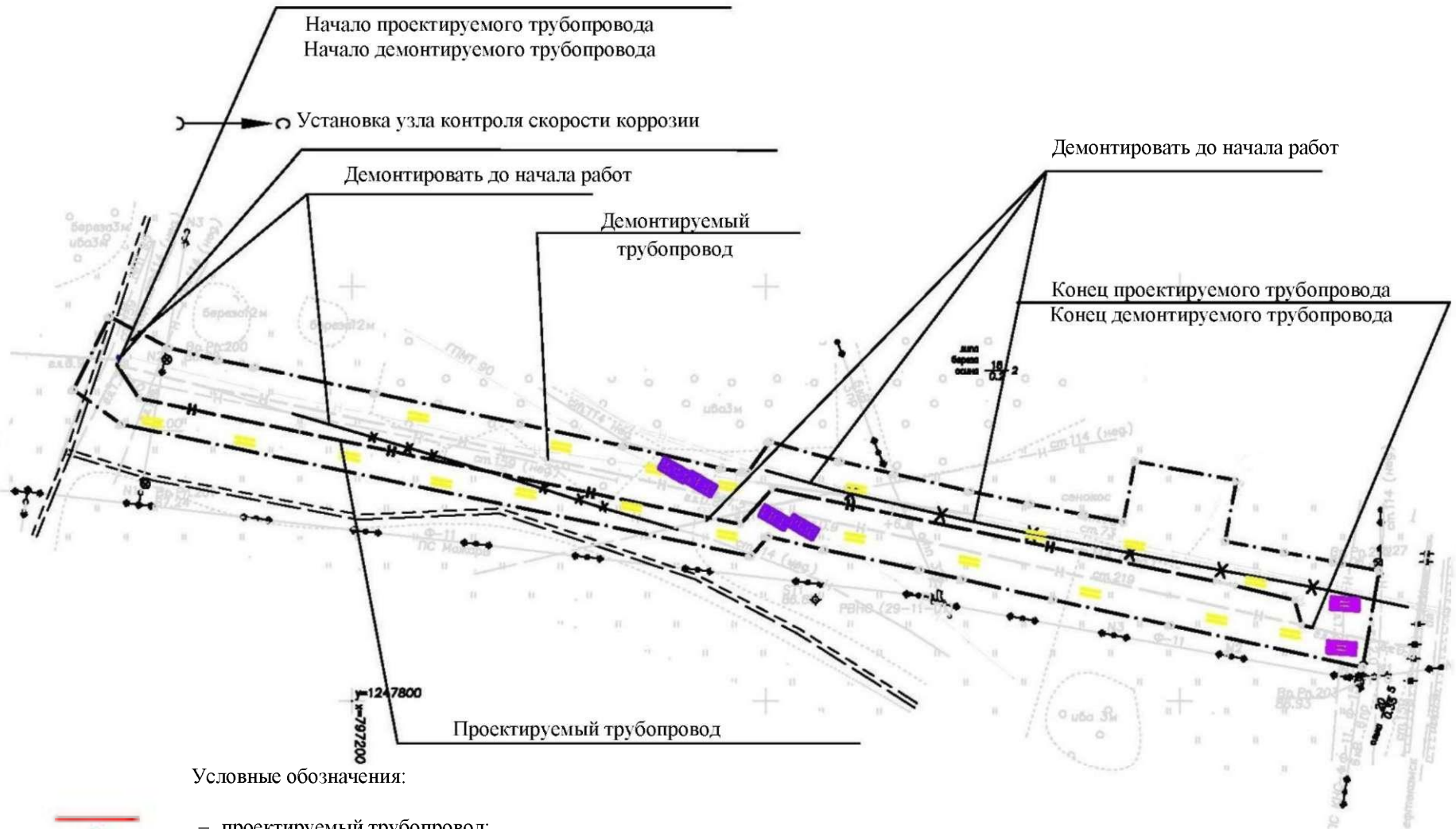


Условные обозначения:



- проектируемый трубопровод;
- - - демонтируемый трубопровод;
- - - граница отвода земель;
- направление движения строительной колонны;
- - - переезд через действующие коммуникации.

красных линий и границ зон планируемого размещения линейного объекта
на участке нефтегазосборного трубопровода от НК-26 до НК-54

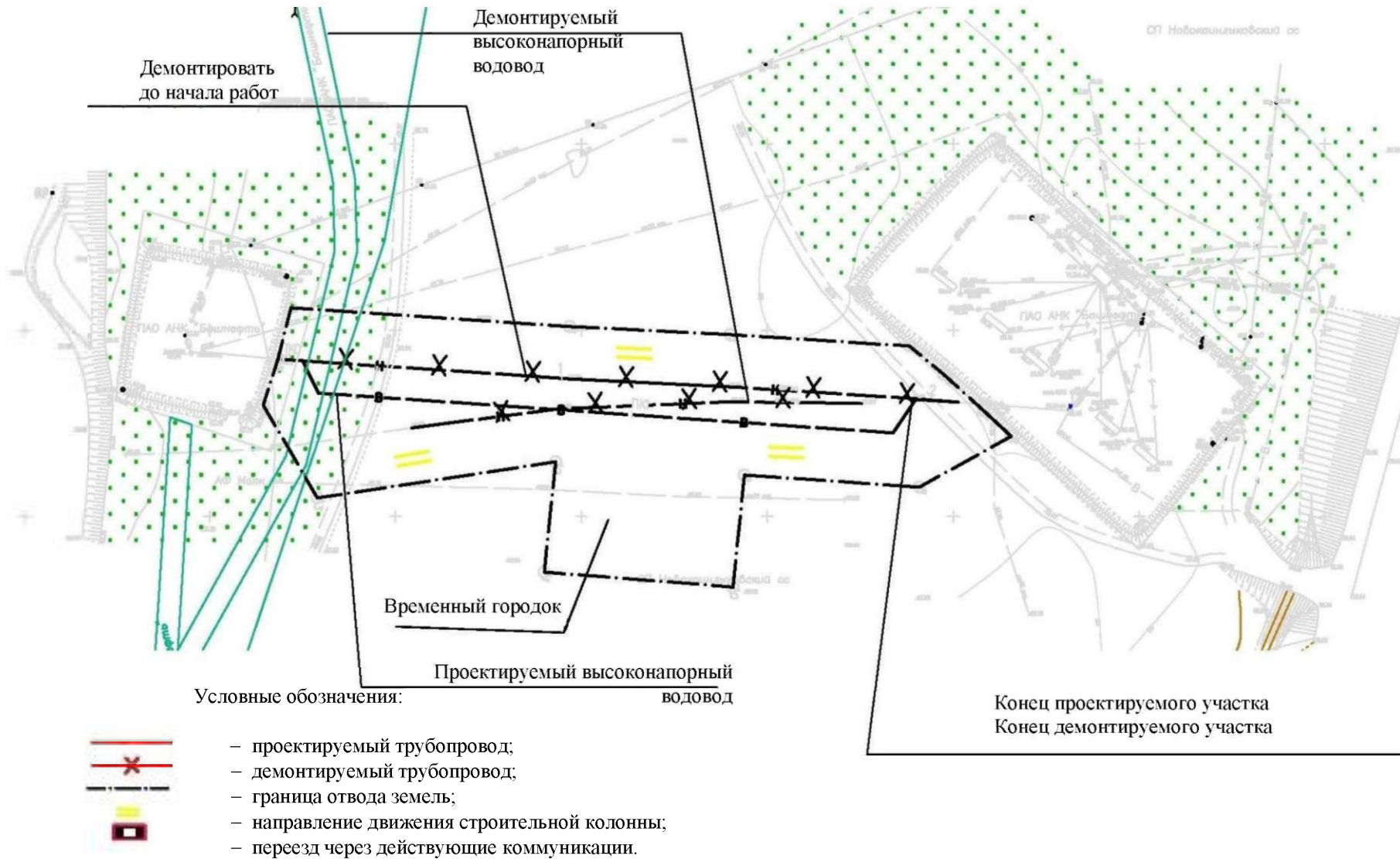


Условные обозначения:

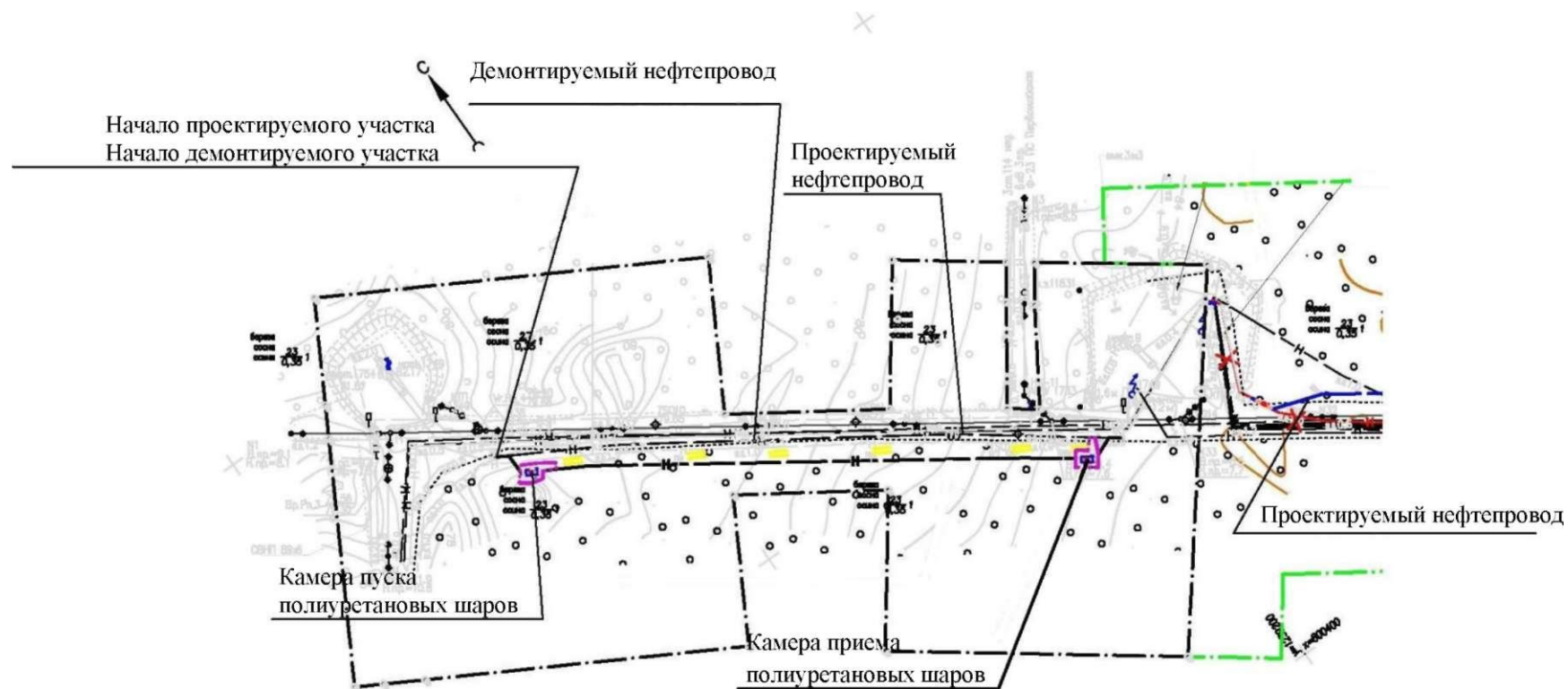


- проектируемый трубопровод;
- демонтируемый трубопровод;
- граница отвода земель;
- направление движения строительной колонны;
- проезд через действующие коммуникации.

красных линий и границ зон планируемого размещения линейного объекта
на участке водовода высокого давления от ЭЦП 5008 до скважины № 4908 (ТИЗ 10)



красных линий и границ зон планируемого размещения линейного объекта
на участке выкидной линии от скважины № 1754 до АГЗУ-9



Условные обозначения:

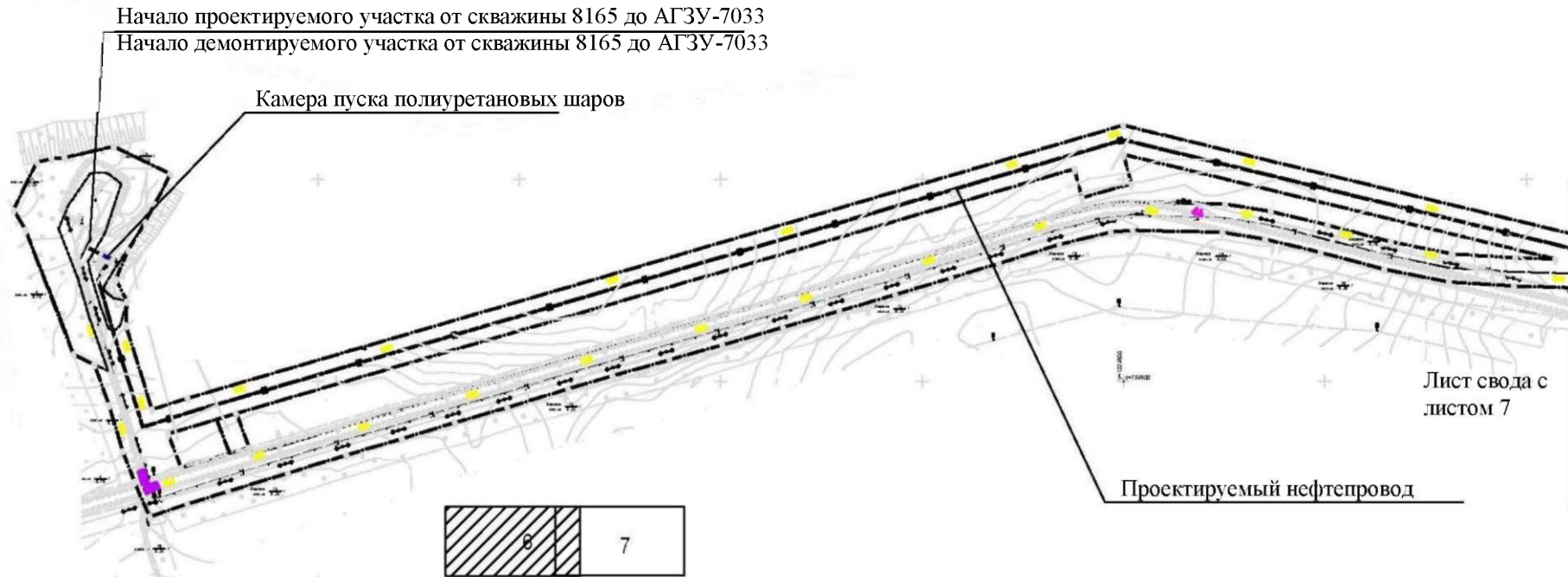


- проектируемый трубопровод;
- - - демонируемый трубопровод;
- - - граница отвода земель;
- направление движения строительной колонны;
- проезд через действующие коммуникации.






8
ЧЕРТЕЖ

Лист 6

красных линий и границ зон планируемого размещения линейного объекта
на участке выкидной линии от скважины № 8165 до АГЗУ-7033



Условные обозначения:

-  – проектируемый трубопровод;
-  – демонтируемый трубопровод;
-  – граница отвода земель;
-  – направление движения строительной колонны;
-  – переезд через действующие коммуникации.

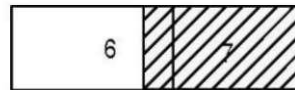
красных линий и границ зон планируемого размещения линейного объекта
на участке выкидной линии от скважины № 8165 до АГЗУ-7033

Конец проектируемого участка от скважины 8165 до АГЗУ-7033
Конец демонтируемого участка от скважины 8165 до АГЗУ-7033






Камера пуска полиуретановых шаров

Демонтируемый нефтепровод

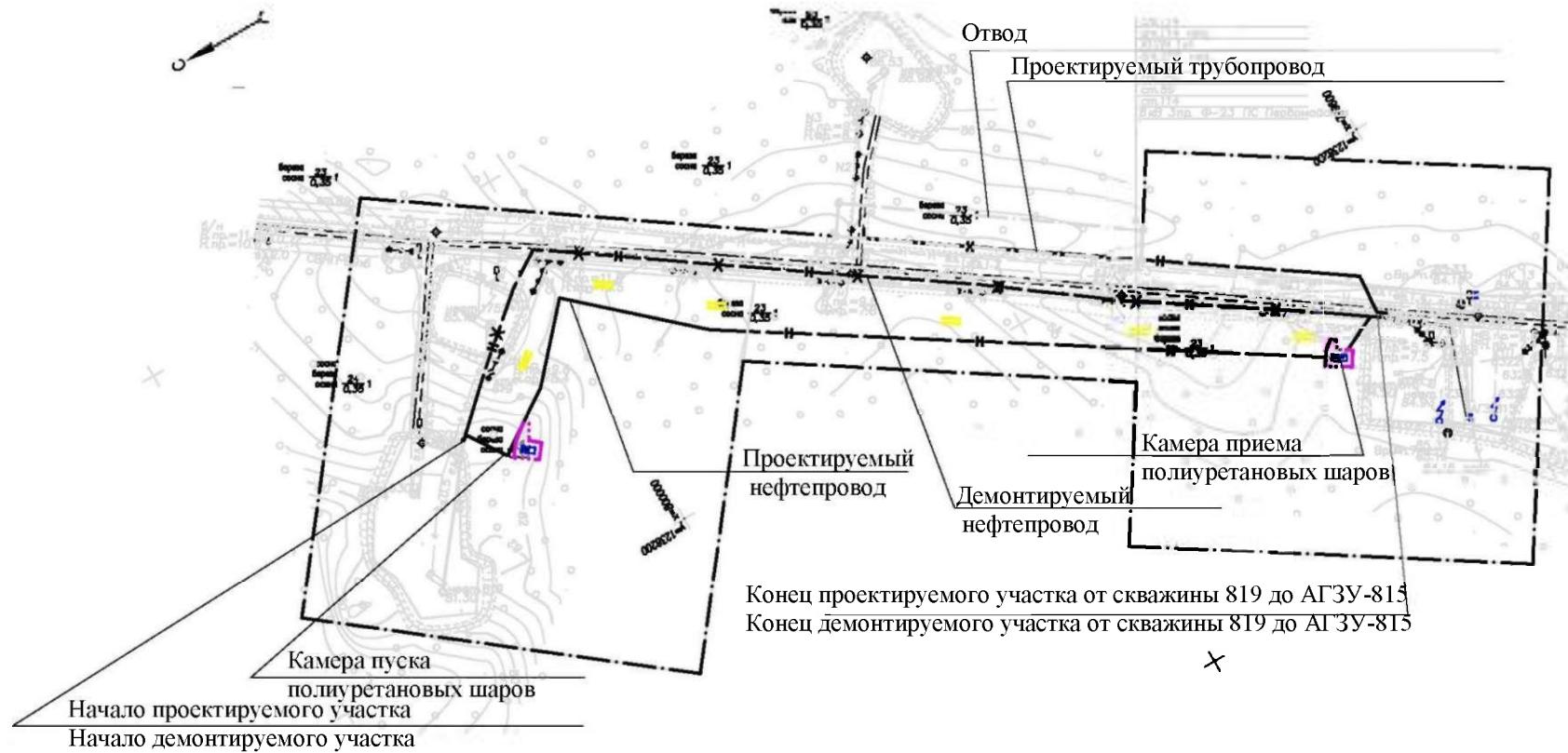
Лист свода с
листом 6








Условные обозначения:

-  – проектируемый трубопровод;
-  – демонтируемый трубопровод;
-  – граница отвода земель;
-  – направление движения строительной колонны;
-  – переезд через действующие коммуникации.

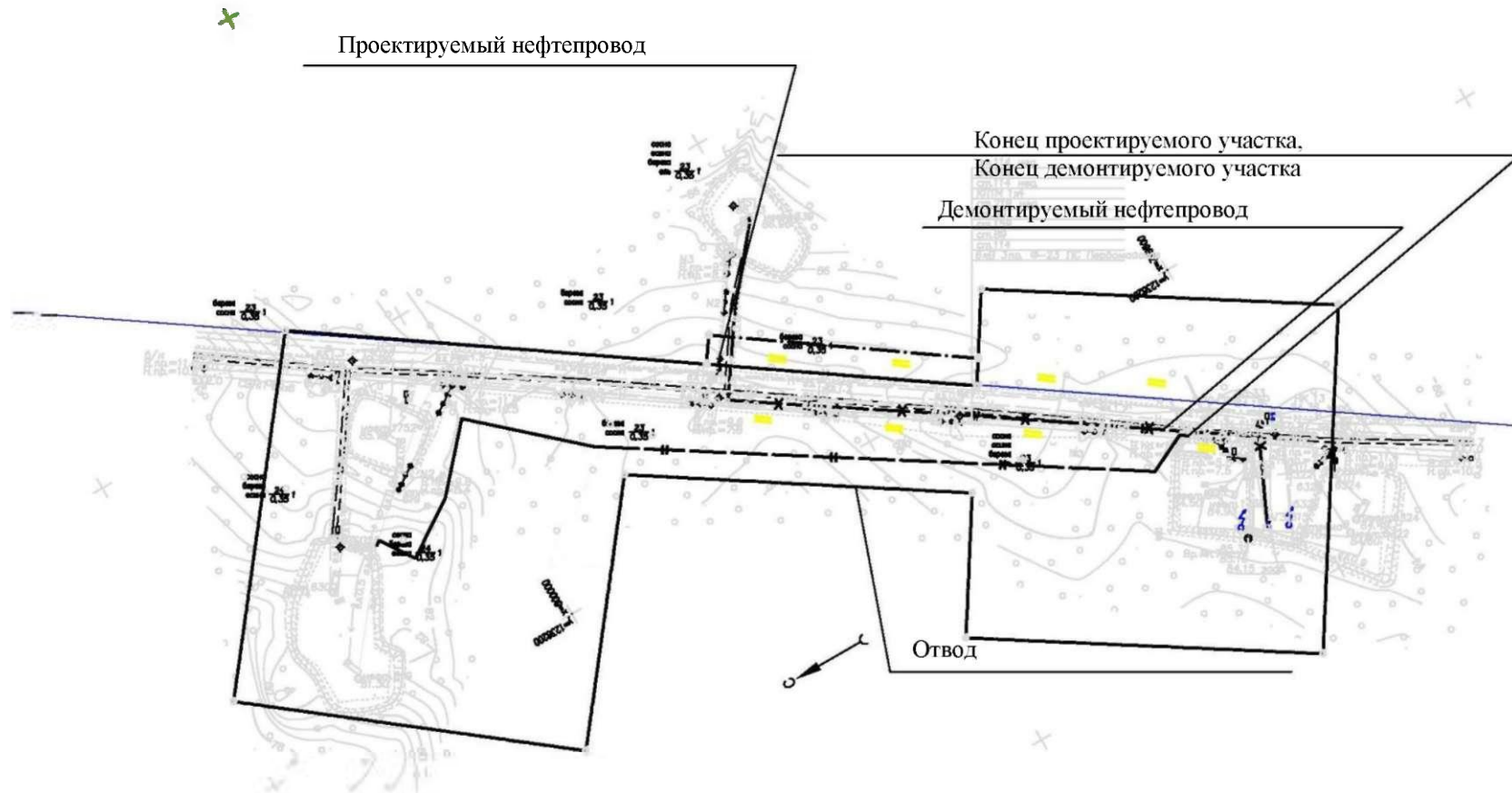
красных линий и границ зон планируемого размещения линейного объекта
на участке выкидной линии от скважины № 819 до АГЗУ-815








Условные обозначения:

-  – проектируемый трубопровод;
-  – демонируемый трубопровод;
-  – граница отвода земель;
-  – направление движения строительной колонны;
-  – проезд через действующие коммуникации.

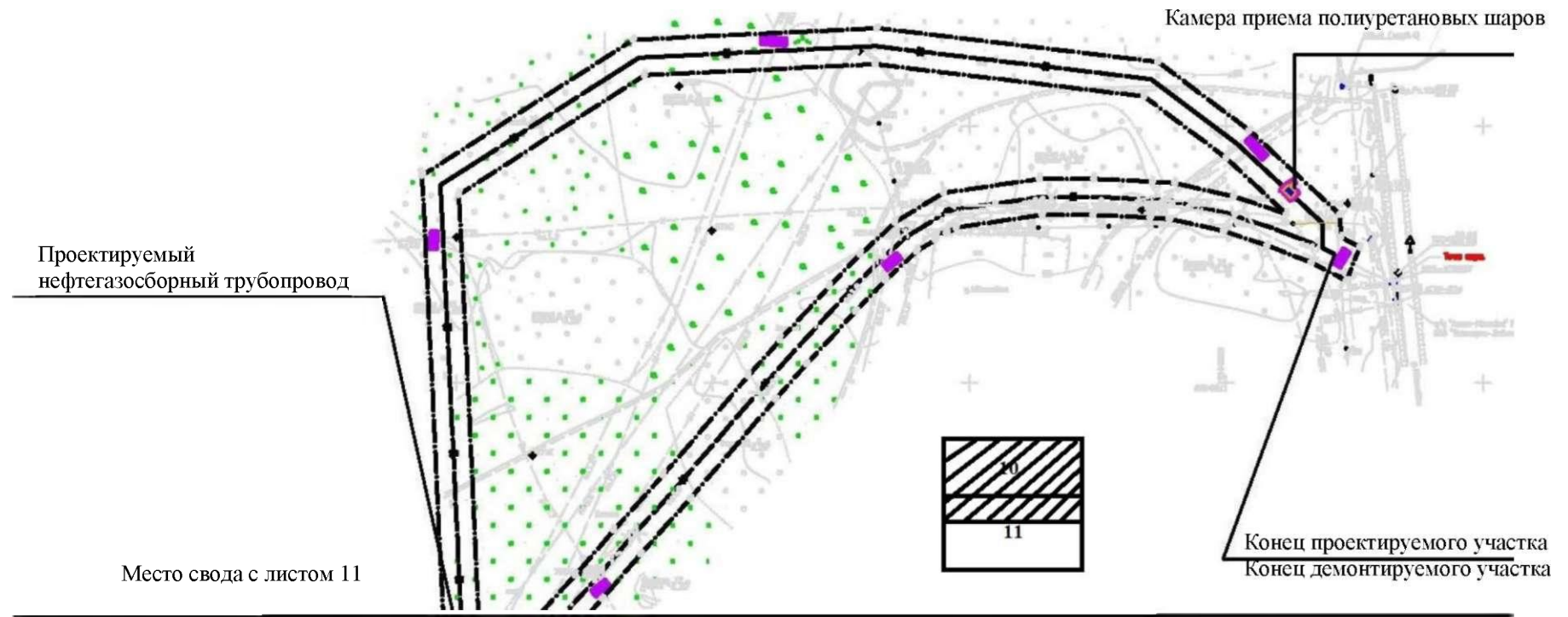
красных линий и границ зон планируемого размещения линейного объекта
на участке выкидной линии от скважины № 339 до АГЗУ-815








Условные обозначения:

-  – проектируемый трубопровод;
-  – демонтируемый трубопровод;
-  – граница отвода земель;
-  – направление движения строительной колонны;
-  – переезд через действующие коммуникации.

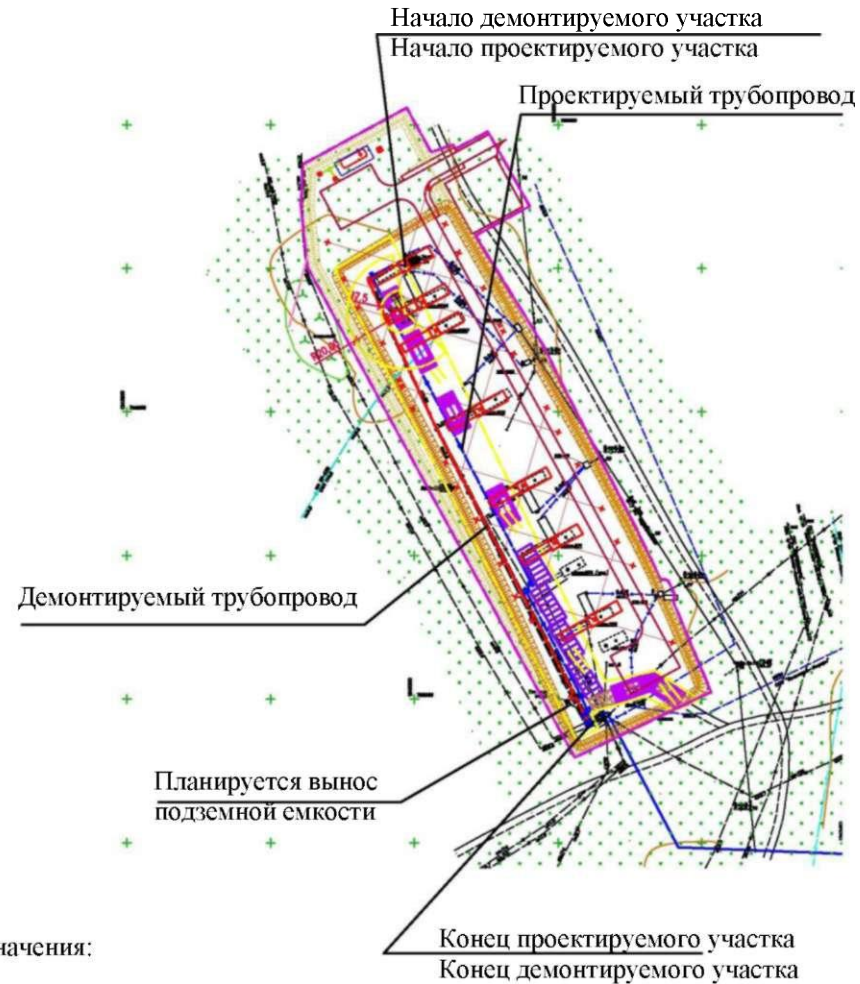
красных линий и границ зон планируемого размещения линейного объекта
на участке НГСТ от АГЗУ-157 до задвижки 3



Условные обозначения:

-  - проектируемый трубопровод;
-  - демонтируемый трубопровод;
-  - граница отвода земель;
-  - направление движения строительной колонны;
-  - переезд через действующие коммуникации.

красных линий и границ зон планируемого размещения линейного объекта
на участке выкидного трубопровода от скважины № 7448 до АГЗУ-193

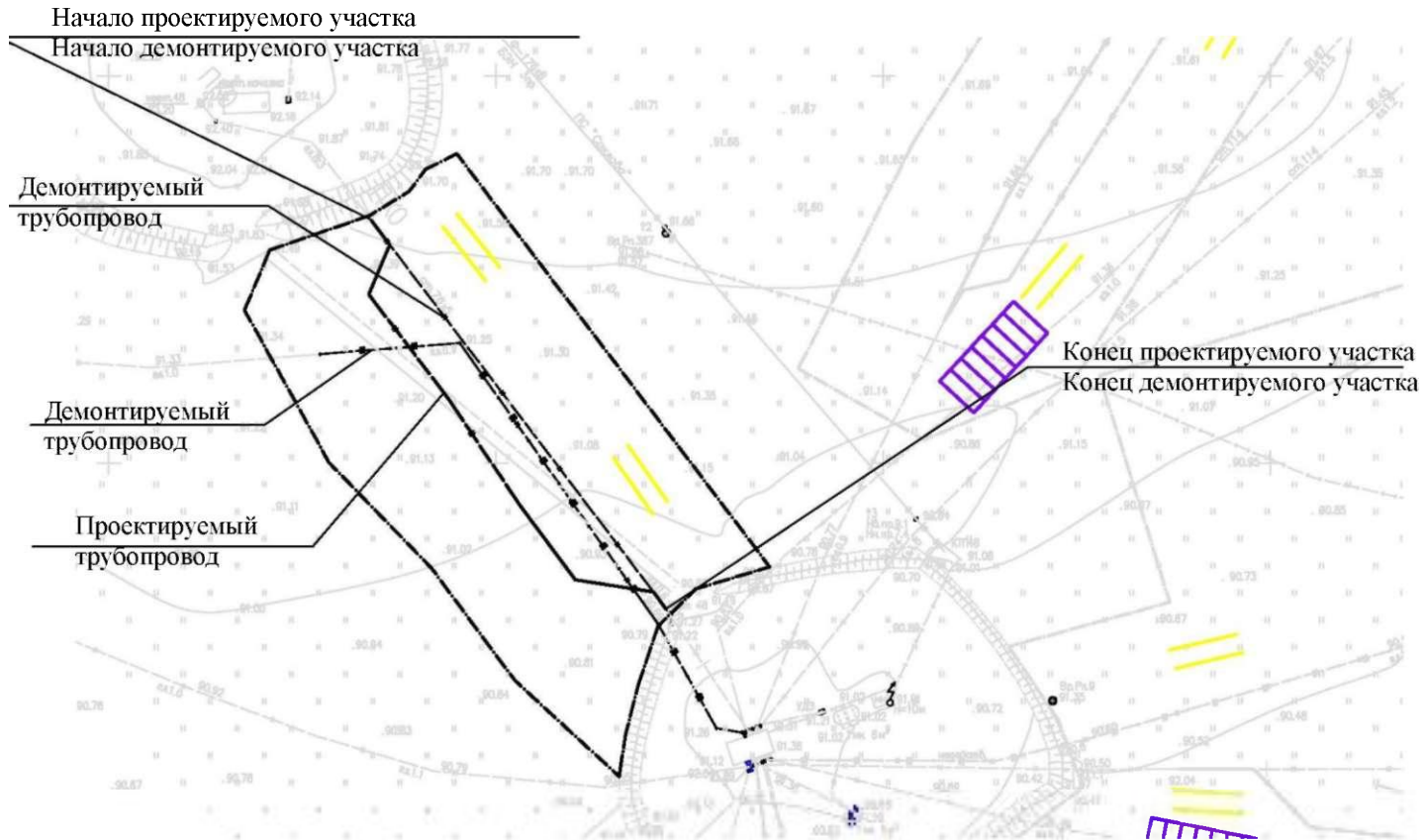


Условные обозначения:








- проектируемый трубопровод;
- демонируемый трубопровод;
- граница отвода земель;
- направление движения строительной колонны;
- проезд через действующие коммуникации.

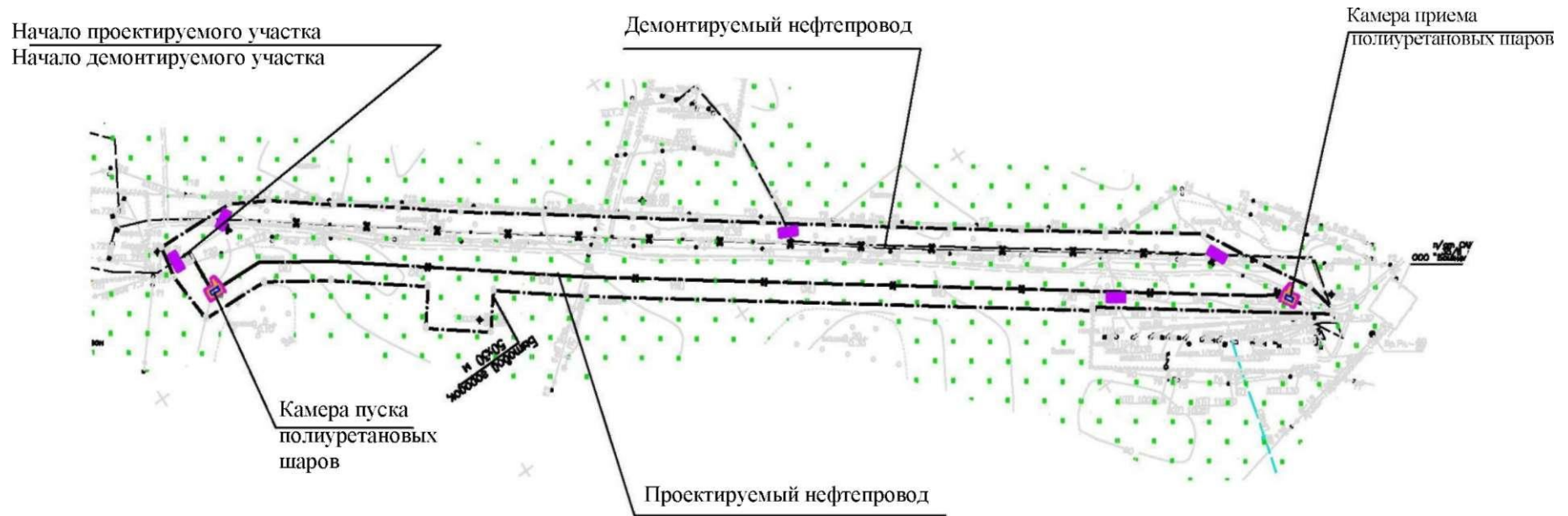
красных линий и границ зон планируемого размещения линейного объекта
на участке выкидной линии от скважины № 48 до АГЗУ-48



Условные обозначения:

-  – проектируемый трубопровод;
-  – демонтируемый трубопровод;
-  – граница отвода земель;
-  – направление движения строительной колонны;
-  – переезд через действующие коммуникации.

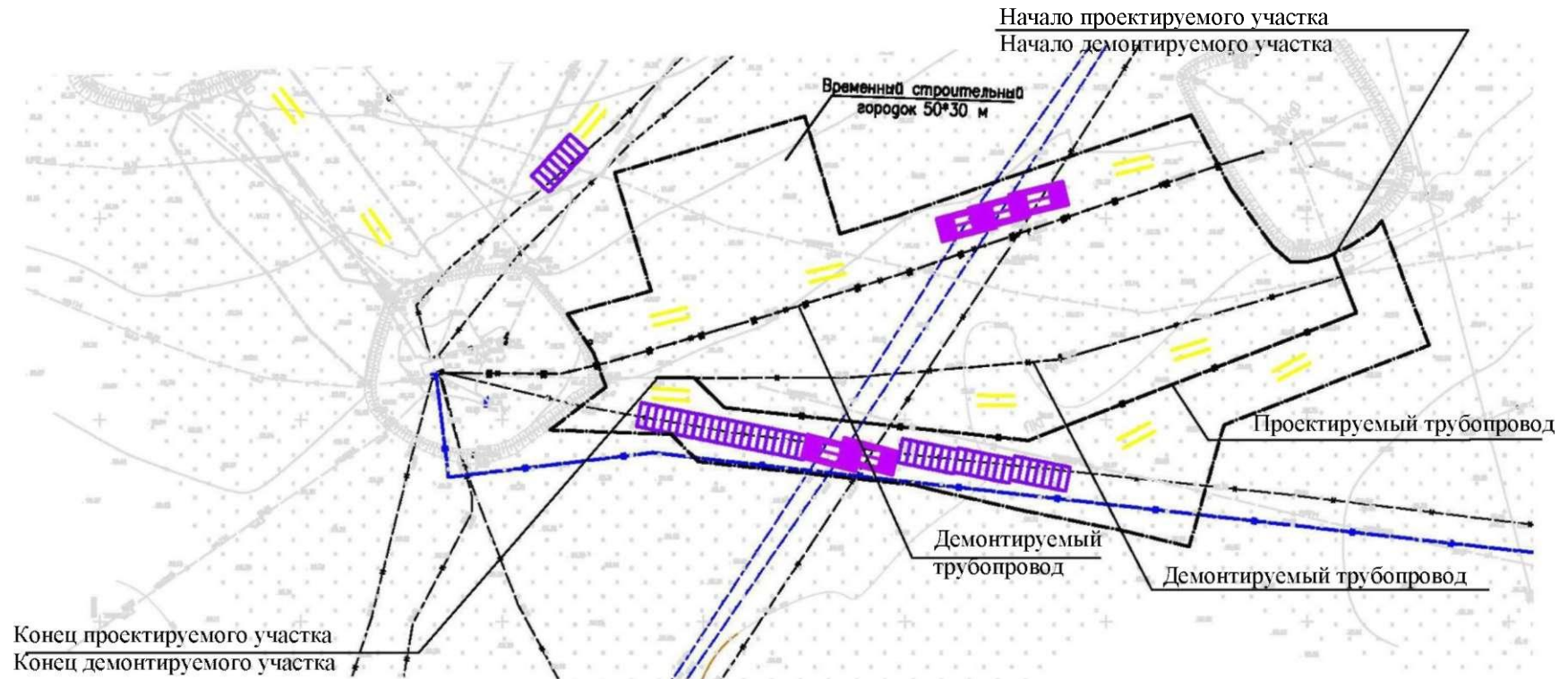
красных линий и границ зон планируемого размещения линейного объекта
на участке выкидной линии от скважины № 398 до АГЗУ-Г0130



Условные обозначения:

- | | |
|--|--|
| | - проектируемый трубопровод; |
| | - демнтируемый трубопровод; |
| | - граница отвода земель; |
| | - направление движения строительной колонны; |
| | - переезд через действующие коммуникации. |

красных линий и границ зон планируемого размещения линейного объекта
на участке выкидной линии от скважины № 880 до АГЗУ-48

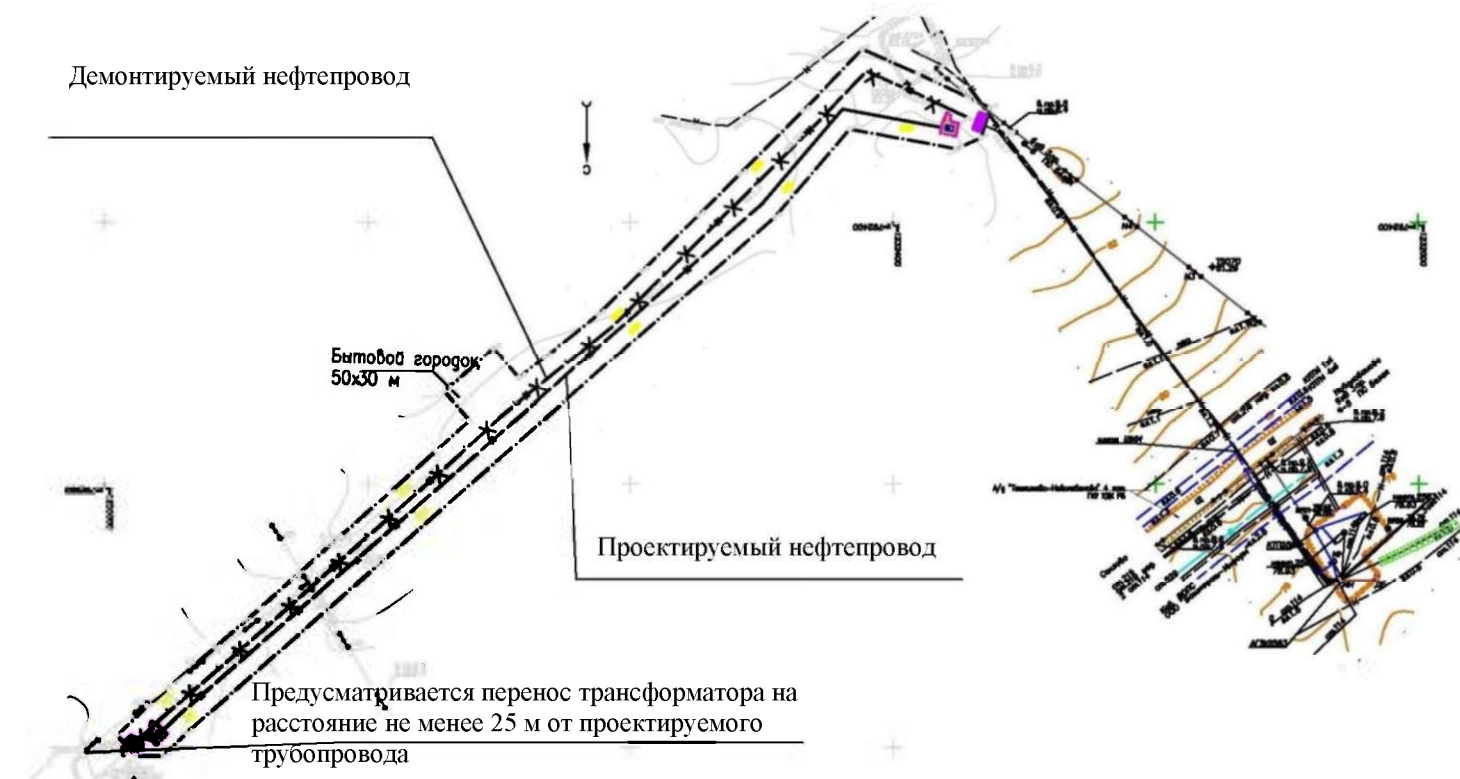


Условные обозначения:








- проектируемый трубопровод;
- демонтируемый трубопровод;
- граница отвода земель;
- направление движения строительной колонны;
- перезд через действующие коммуникации.

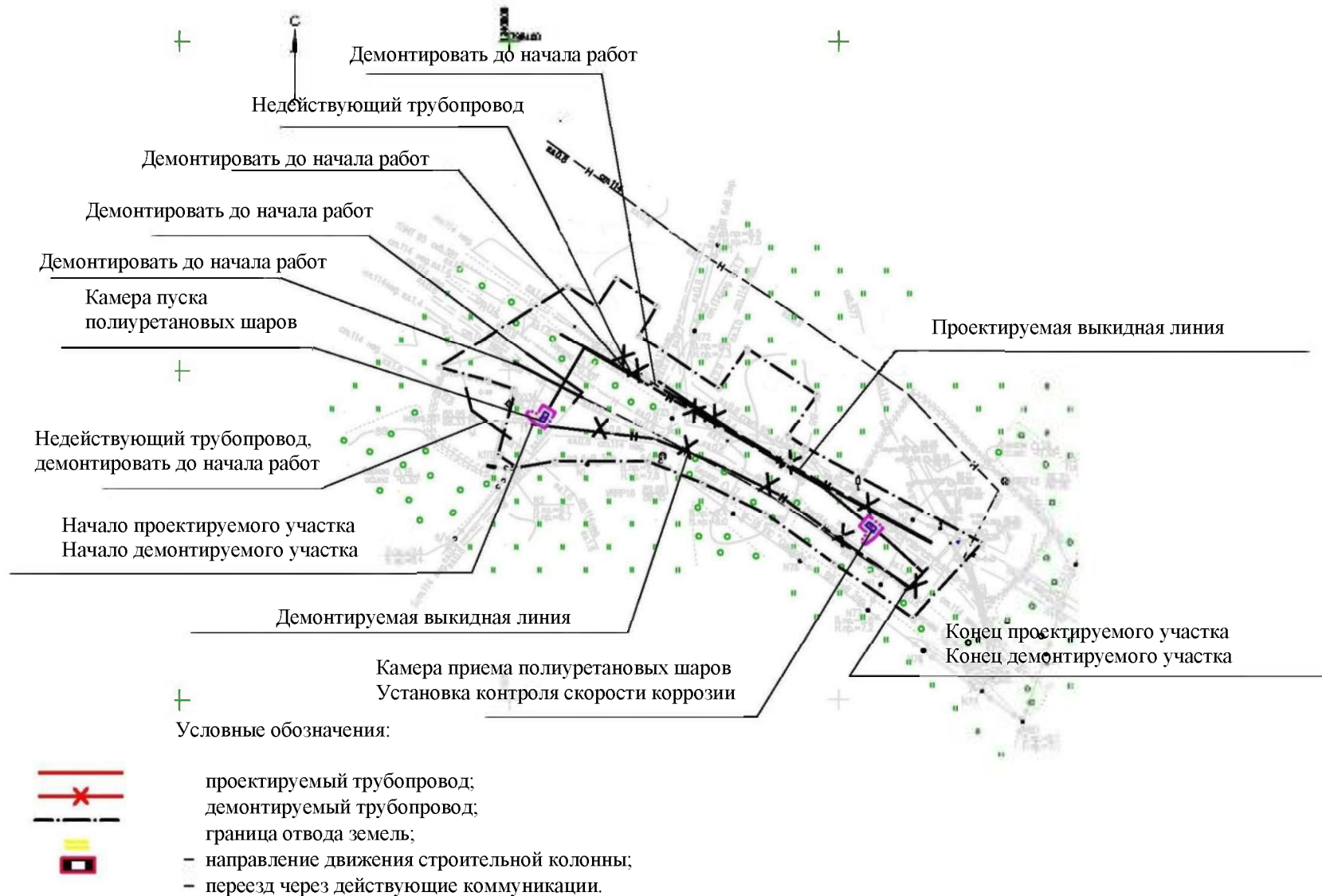
красных линий и границ зон планируемого размещения линейного объекта
на участке выкидной линии от скважины № 2725 до АГЗУ-2583




Условные обозначения:

-  – проектируемый трубопровод;
-  – демонтируемый трубопровод;
-  – граница отвода земель;
-  – направление движения строительной колонны;
-  – переезд через действующие коммуникации.

красных линий и границ зон планируемого размещения линейного объекта
на участке выкидной линии от скважины № 371 до АГЗУ-593



красных линий и границ зон планируемого размещения линейного объекта
на участке выкидной линии от скважины № 224 до АГЗУ-33

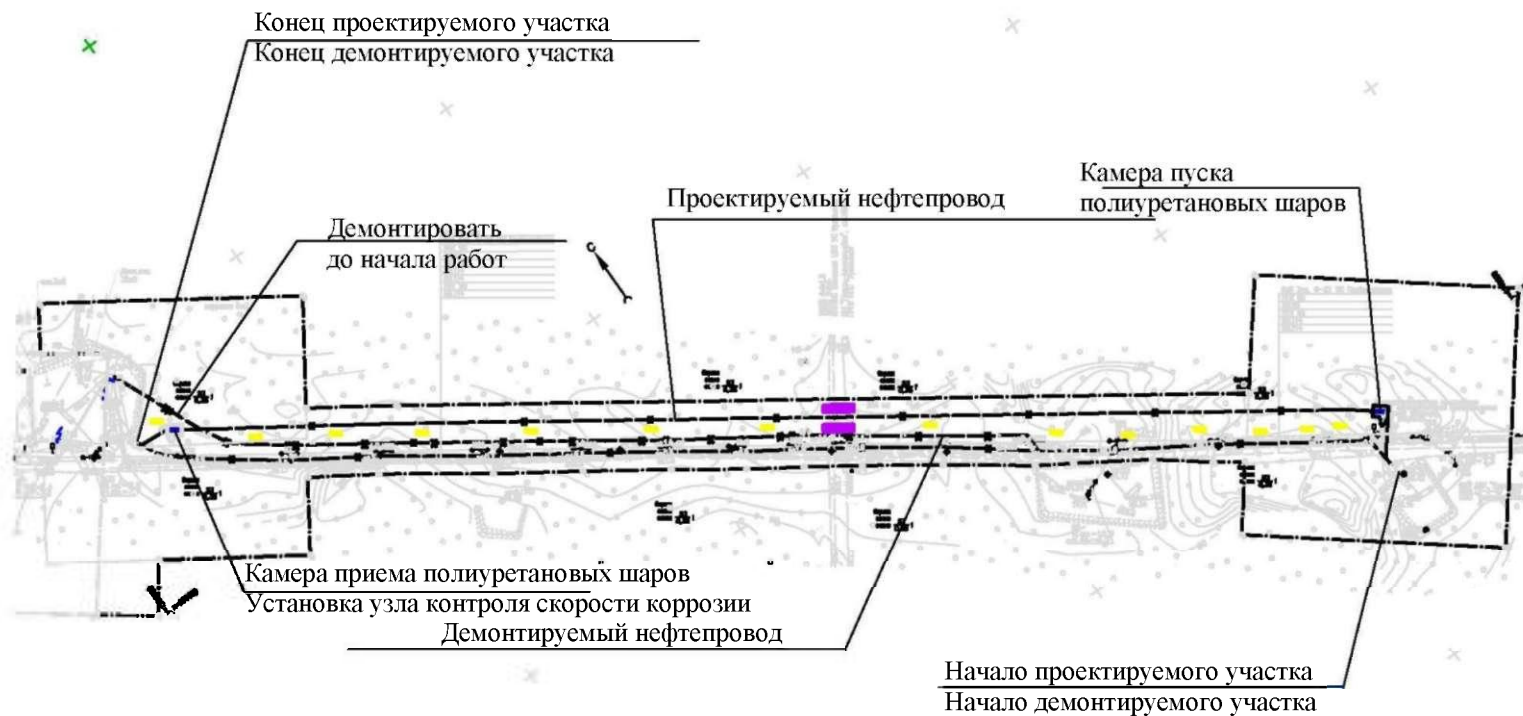


Условные обозначения:



- проектируемый трубопровод;
- демонируемый трубопровод;
- граница отвода земель;
- направление движения строительной колонны;
- переезд через действующие коммуникации.

красных линий и границ зон планируемого размещения линейного объекта
на участке выкидной линии от скважины № 1745 до АГЗУ-9

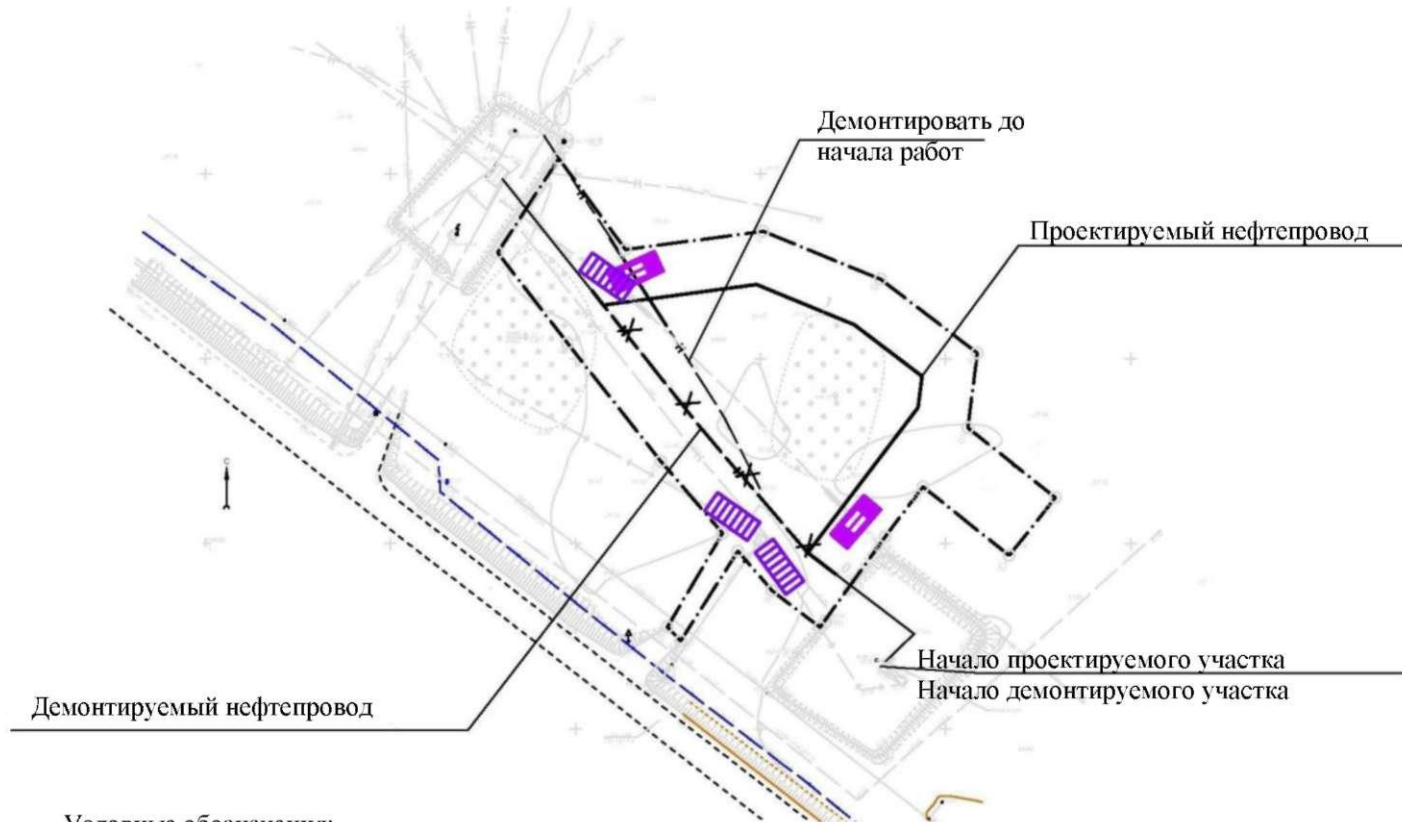


Условные обозначения:








- проектируемый трубопровод;
- демонтируемый трубопровод;
- граница отвода земель;
- направление движения строительной колонны;
- переезд через действующие коммуникации.

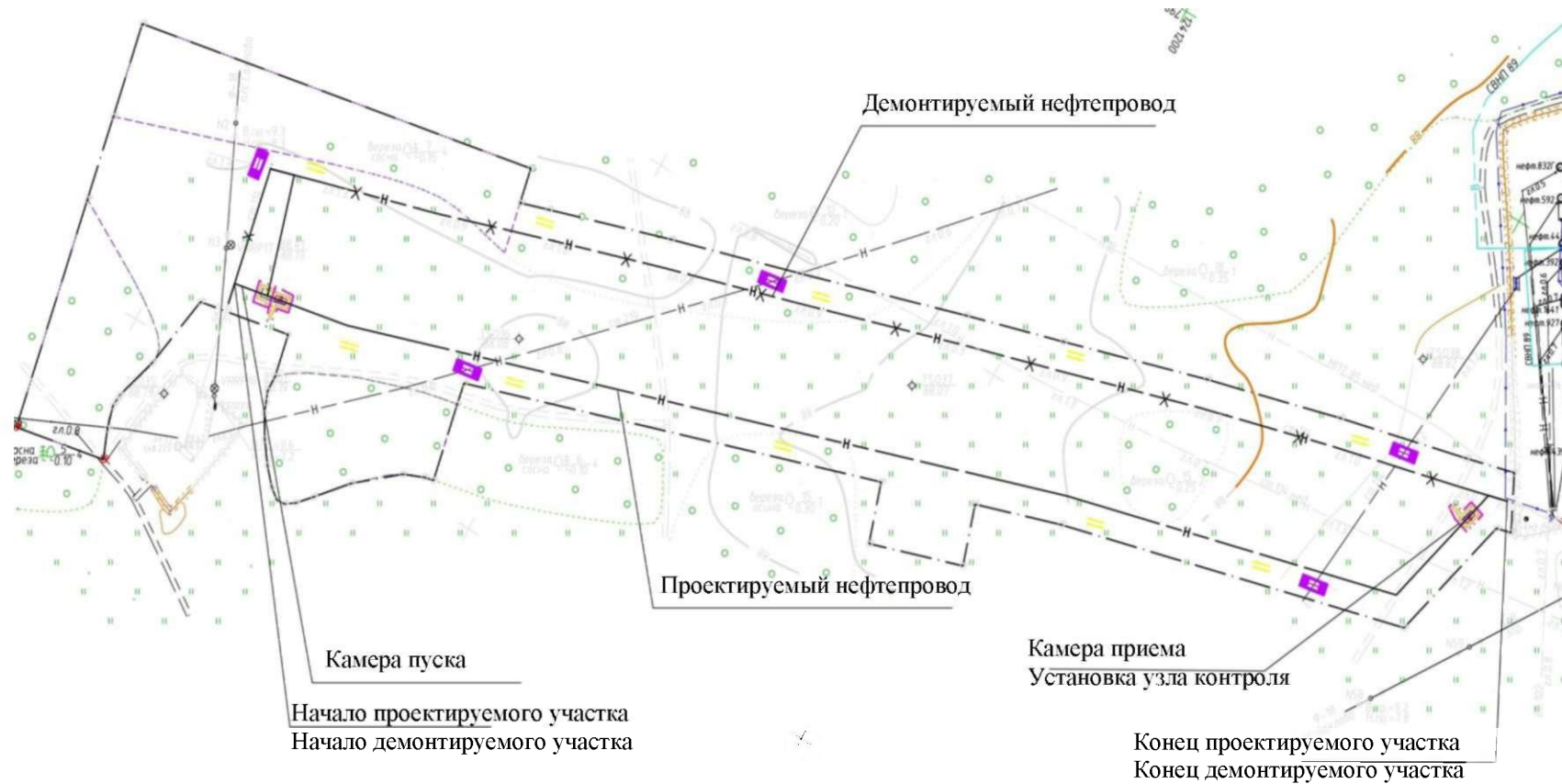
красных линий и границ зон планируемого размещения линейного объекта
на участке выкидной линии от скважины № 14 АРЛ до АГЗУ-14








Условные обозначения:

- | | |
|---|--|
|  | – проектируемый трубопровод; |
|  | – демонтируемый трубопровод; |
|  | – граница отвода земель; |
|  | – направление движения строительной колонны; |
|  | – проезд через действующие коммуникации. |

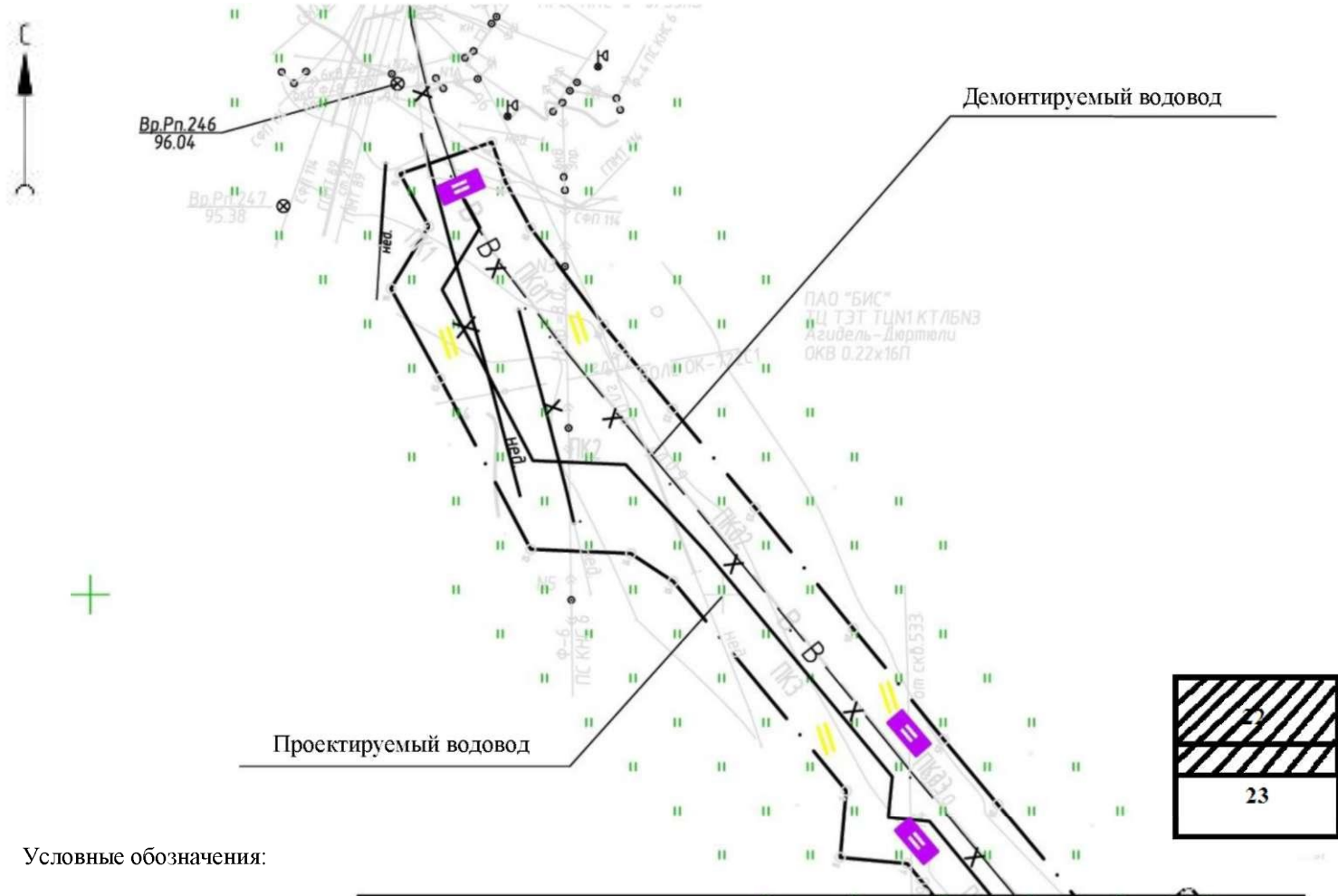
красных линий и границ зон планируемого размещения линейного объекта
 на участке выкидной линии от скважины № 223 до АГЗУ-592




Условные обозначения:

-  – проектируемый трубопровод;
-  – демонируемый трубопровод;
-  – граница отвода земель;
-  – направление движения строительной колонны;
-  – проезд через действующие коммуникации.

красных линий и границ зон планируемого размещения линейного объекта
на участке водовода высокого давления от КНС-6 до скважины № 1144



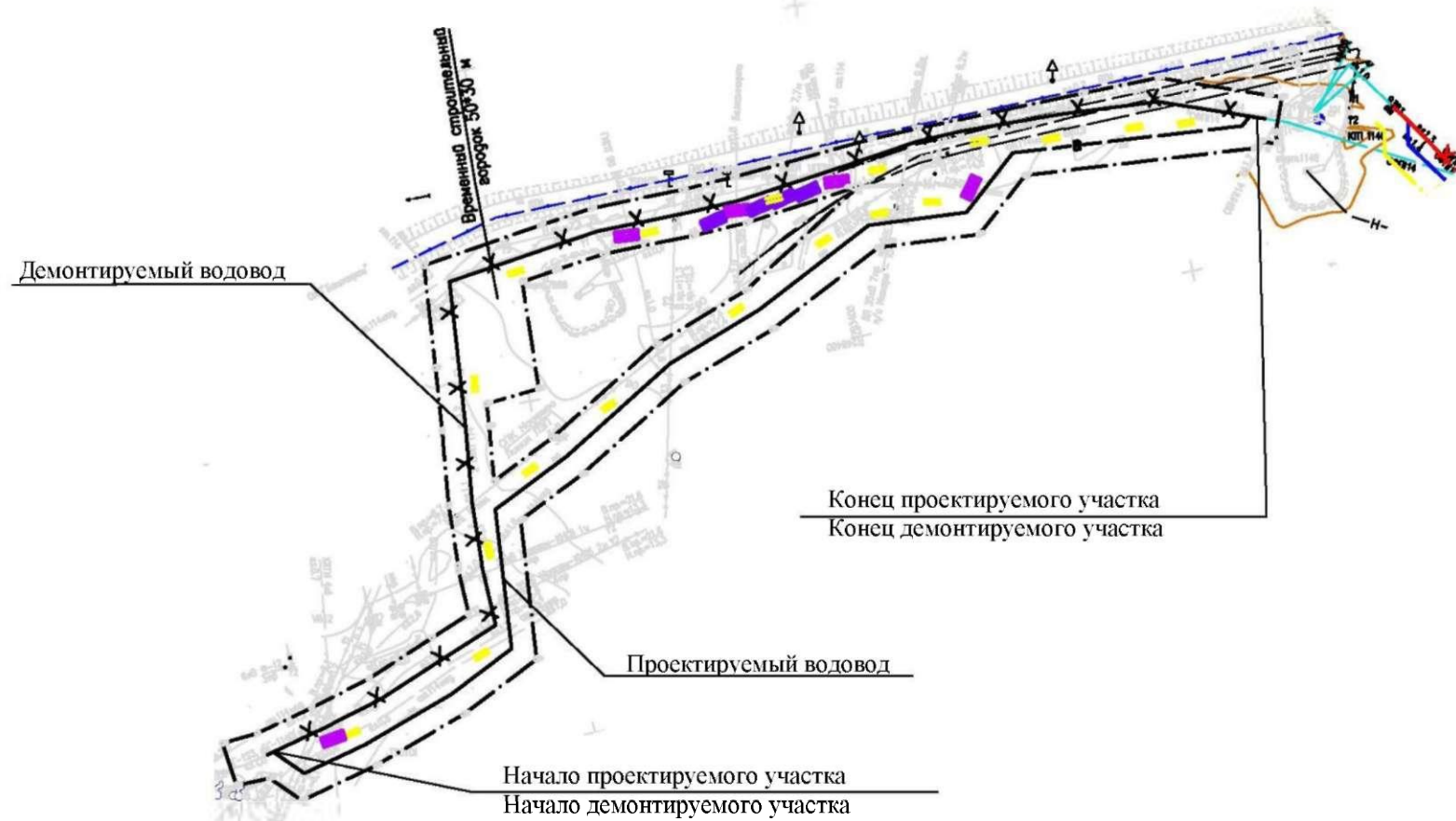
Условные обозначения:








- проектируемый трубопровод;
- демонтируемый трубопровод;
- граница отвода земель;
- направление движения строительной колонны;
- проезд через действующие коммуникации.

Место свода с листом 23

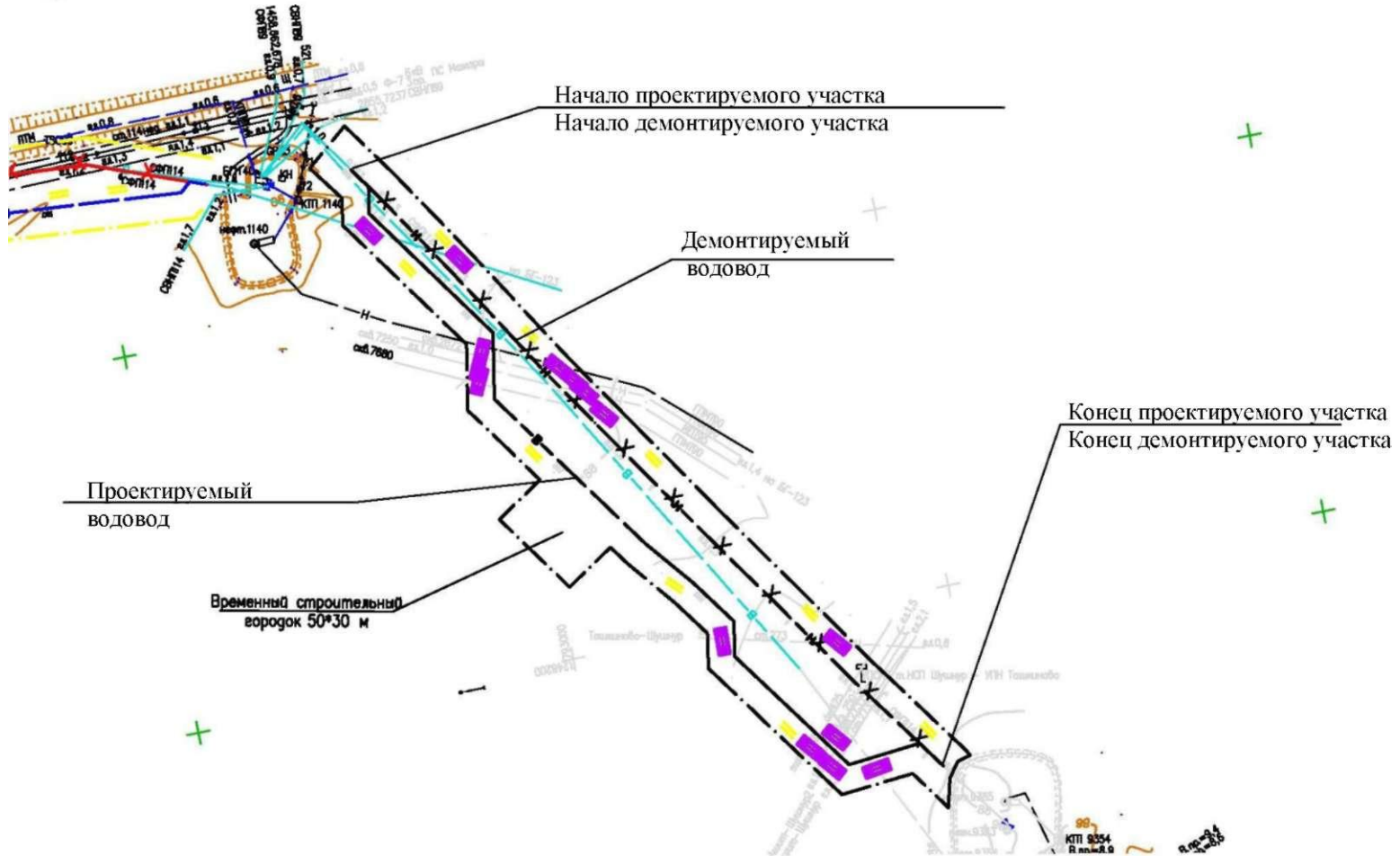
красных линий и границ зон планируемого размещения линейного объекта
на участке водовода высокого давления от КНС-5 до БГ-123



Условные обозначения:

-  – проектируемый трубопровод;
-  – демонируемый трубопровод;
-  – граница отвода земель;
-  – направление движения строительной колонны;
-  – переезд через действующие коммуникации.

красных линий и границ зон планируемого размещения линейного объекта
на участке водовод высокого давления от БГ-1140 до скважины № 9383

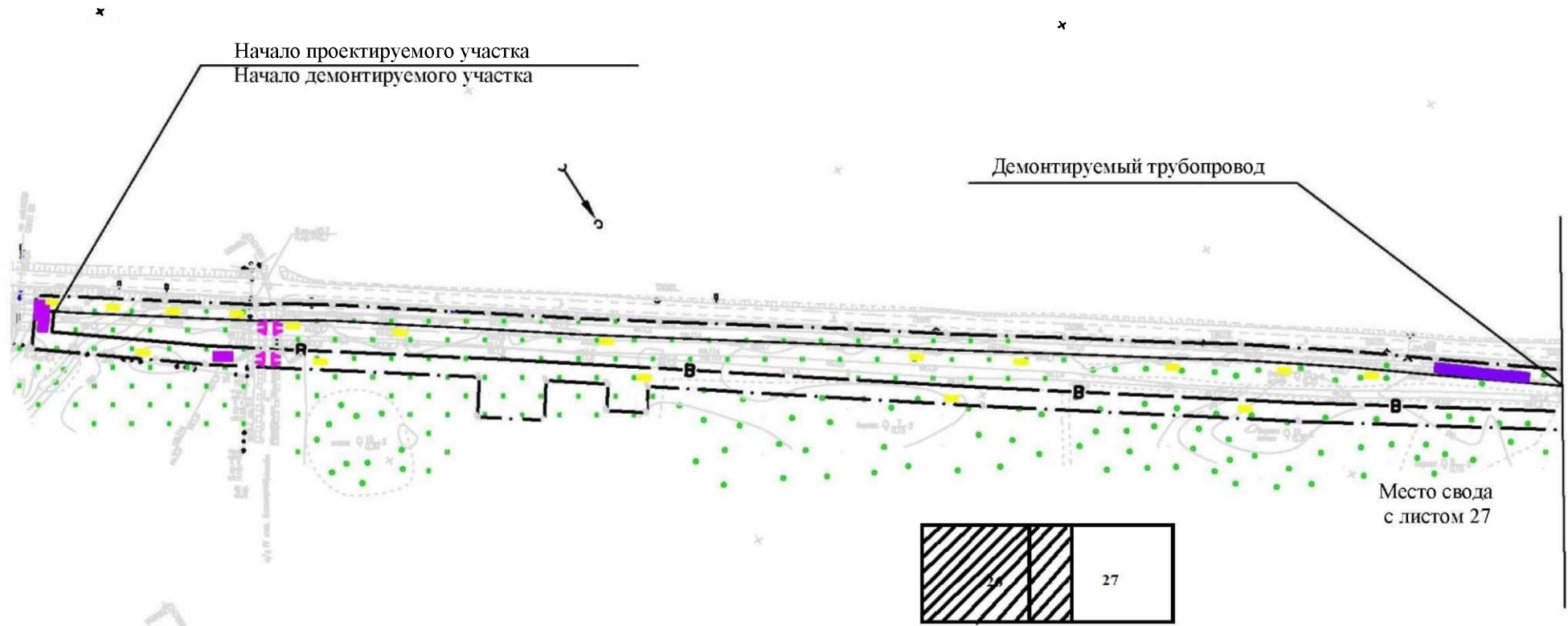


Условные обозначения:



- проектируемый трубопровод;
- демонтируемый трубопровод;
- граница отвода земель;
- направление движения строительной колонны;
- переезд через действующие коммуникации.

красных линий и границ зон планируемого размещения линейного объекта
на участке водовод высокого давления от БГ-598 до скважины № 6179




Условные обозначения:



- проектируемый трубопровод;
- демонтируемый трубопровод;
- граница отвода земель;
- направление движения строительной колонны;
- переезд через действующие коммуникации.

красных линий и границ зон планируемого размещения линейного объекта
на участке водовод высокого давления от БГ-598 до скважины № 6179

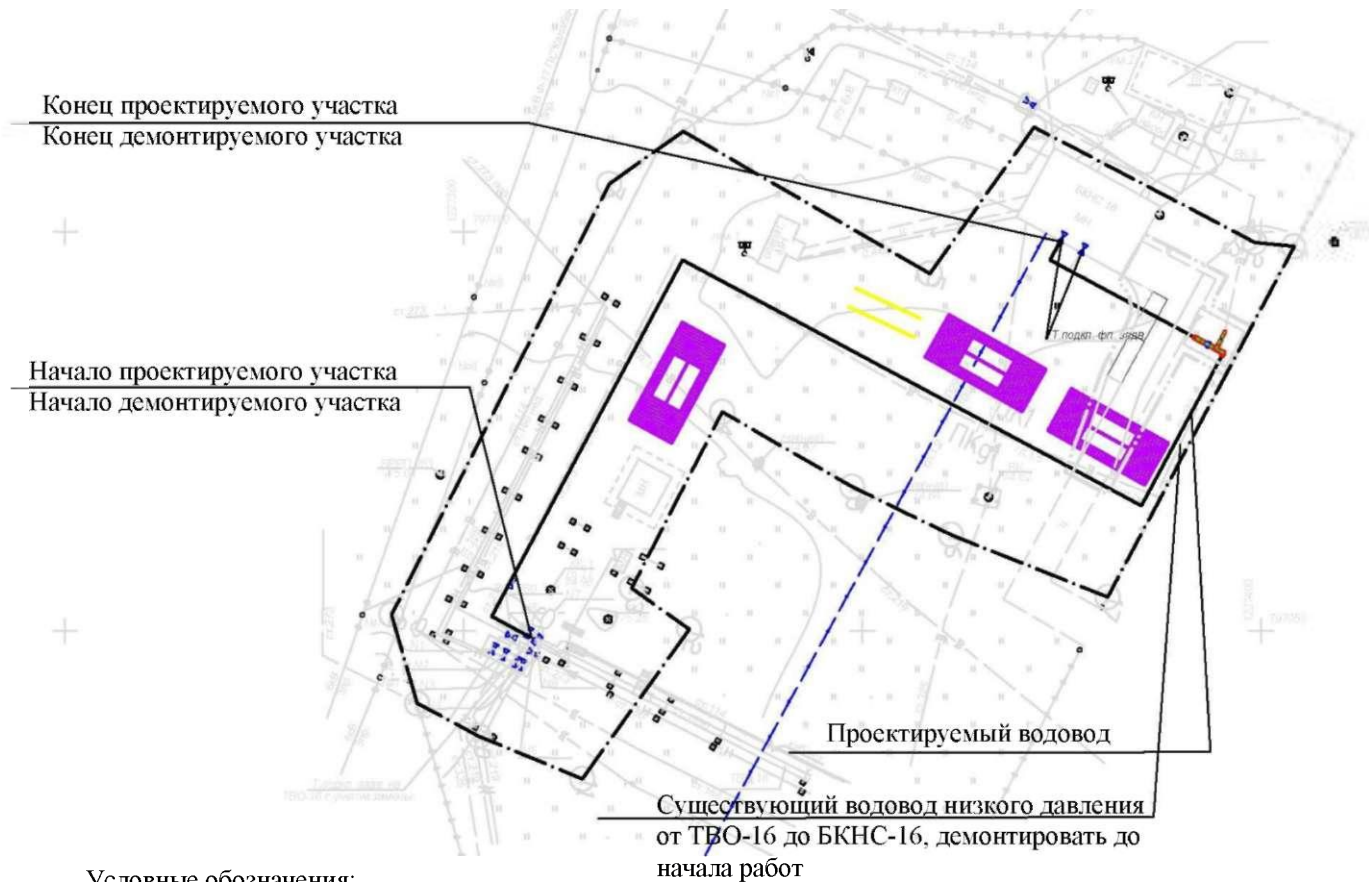


Условные обозначения:



- проектируемый трубопровод;
- демонтируемый трубопровод;
- граница отвода земель;
- направление движения строительной колонны;
- переезд через действующие коммуникации.

красных линий и границ зон планируемого размещения линейного объекта
на участке водовод высокого давления от ТВО-16 до БКНС-16

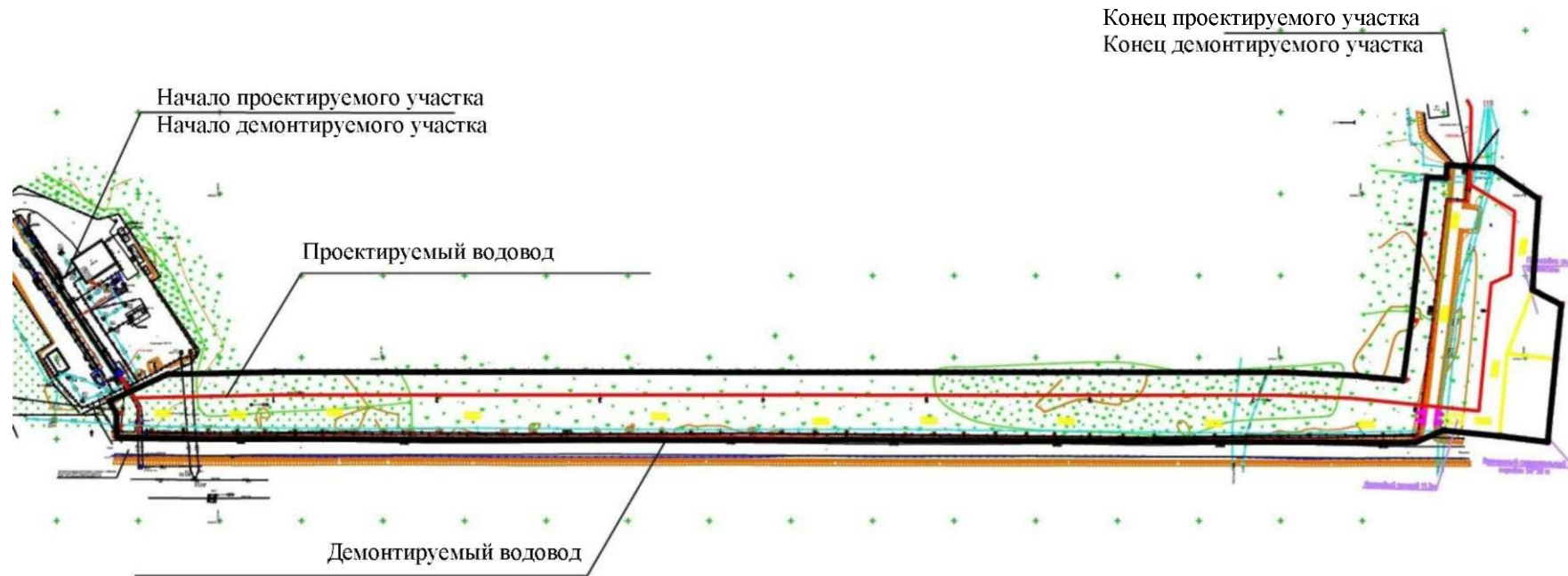


Условные обозначения:








- проектируемый трубопровод;
- демнтируемый трубопровод;
- граница отвода земель;
- направление движения строительной колонны;
- переезд через действующие коммуникации.

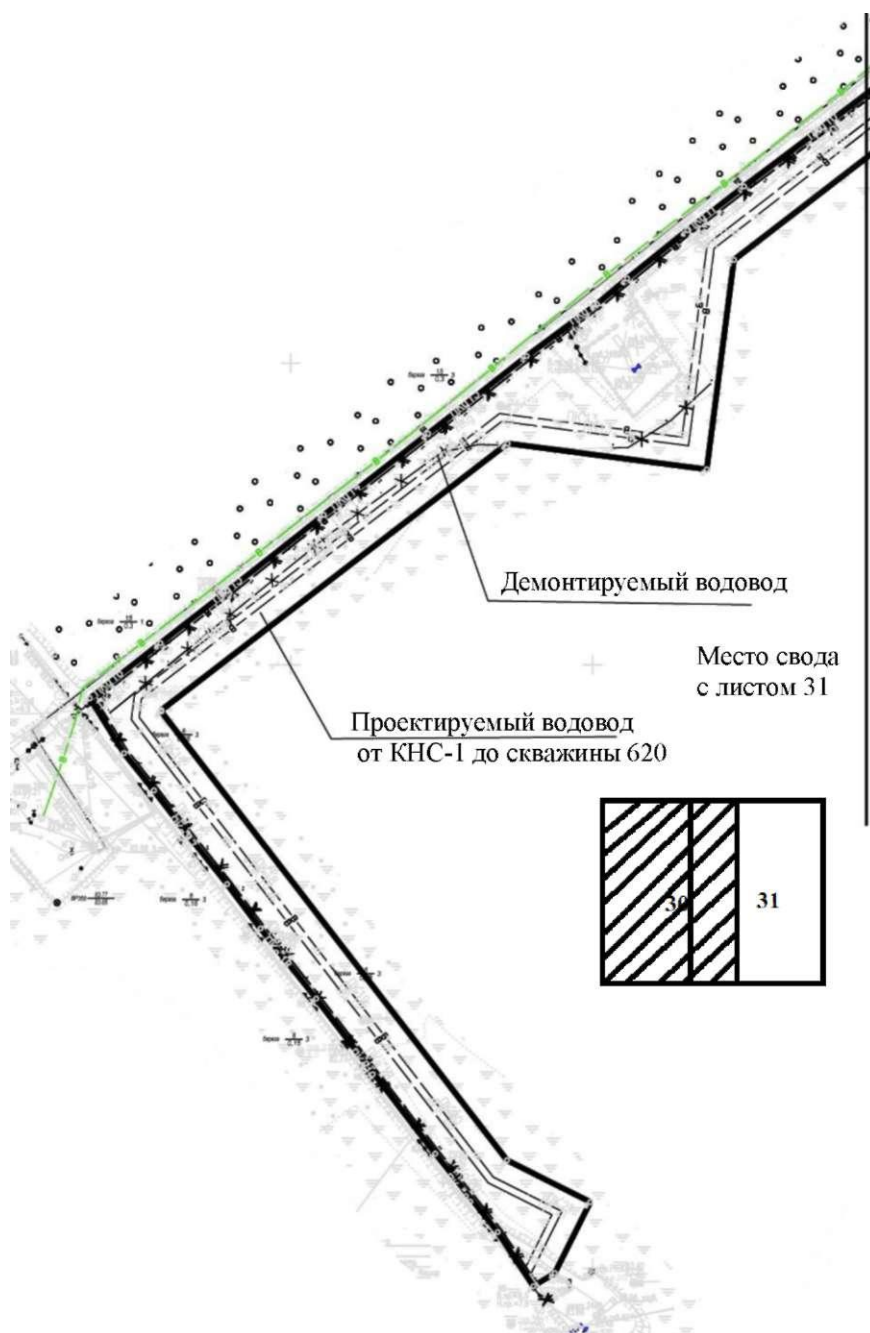
красных линий и границ зон планируемого размещения линейного объекта
на участке водовод высокого давления от ТВО-12 до КНС-12



Условные обозначения:

-  – проектируемый трубопровод;
-  – демонтируемый трубопровод;
-  – граница отвода земель;
-  – направление движения строительной колонны;
-  – проезд через действующие коммуникации.

красных линий и границ зон планируемого размещения
линейного объекта на участках водовода высокого давления
от КНС-1 до скважин № 570 и 620

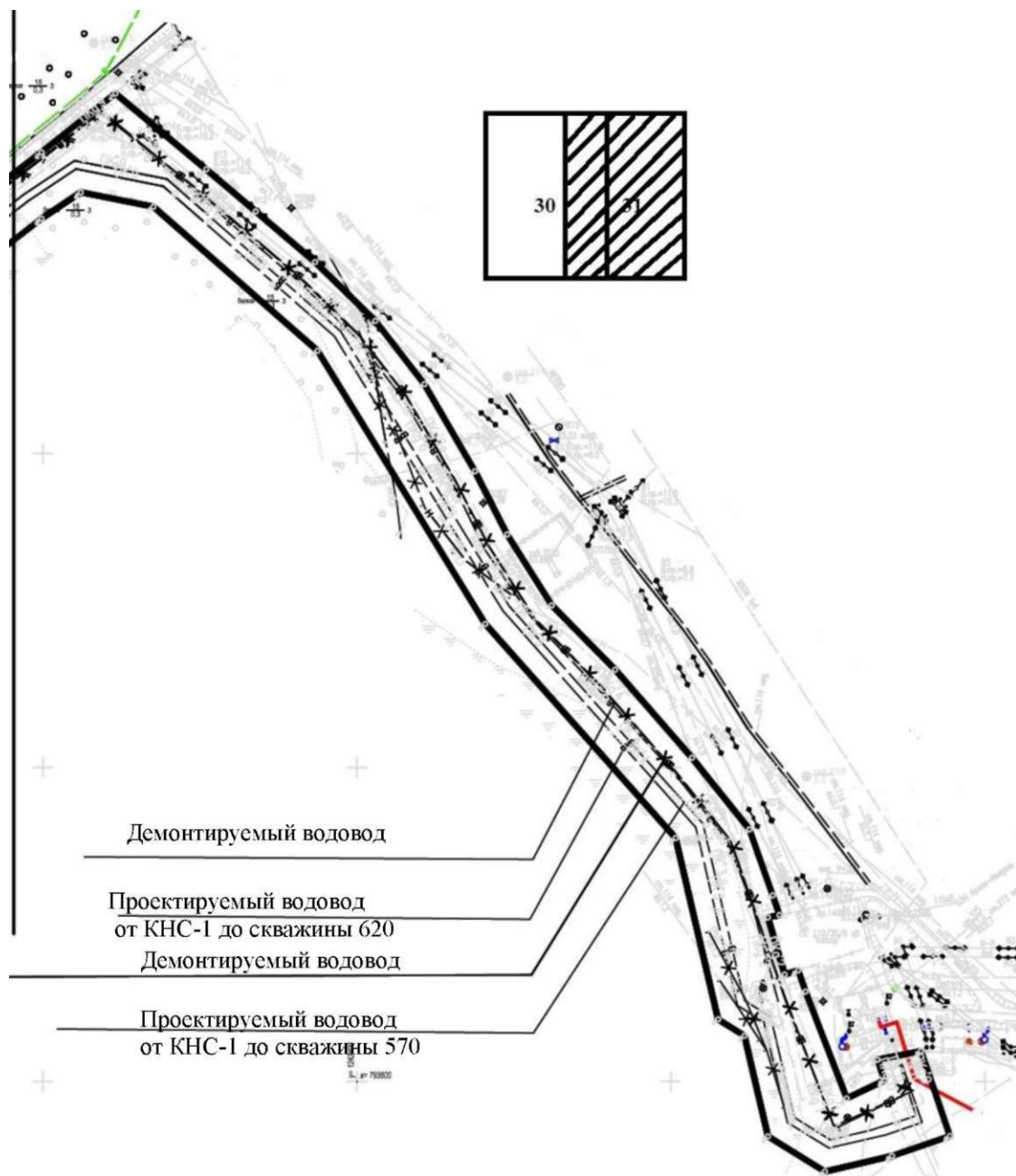


Условные обозначения:








- проектируемый трубопровод;
- демонтируемый трубопровод;
- граница отвода земель;
- направление движения строительной колонны;
- переезд через действующие коммуникации.

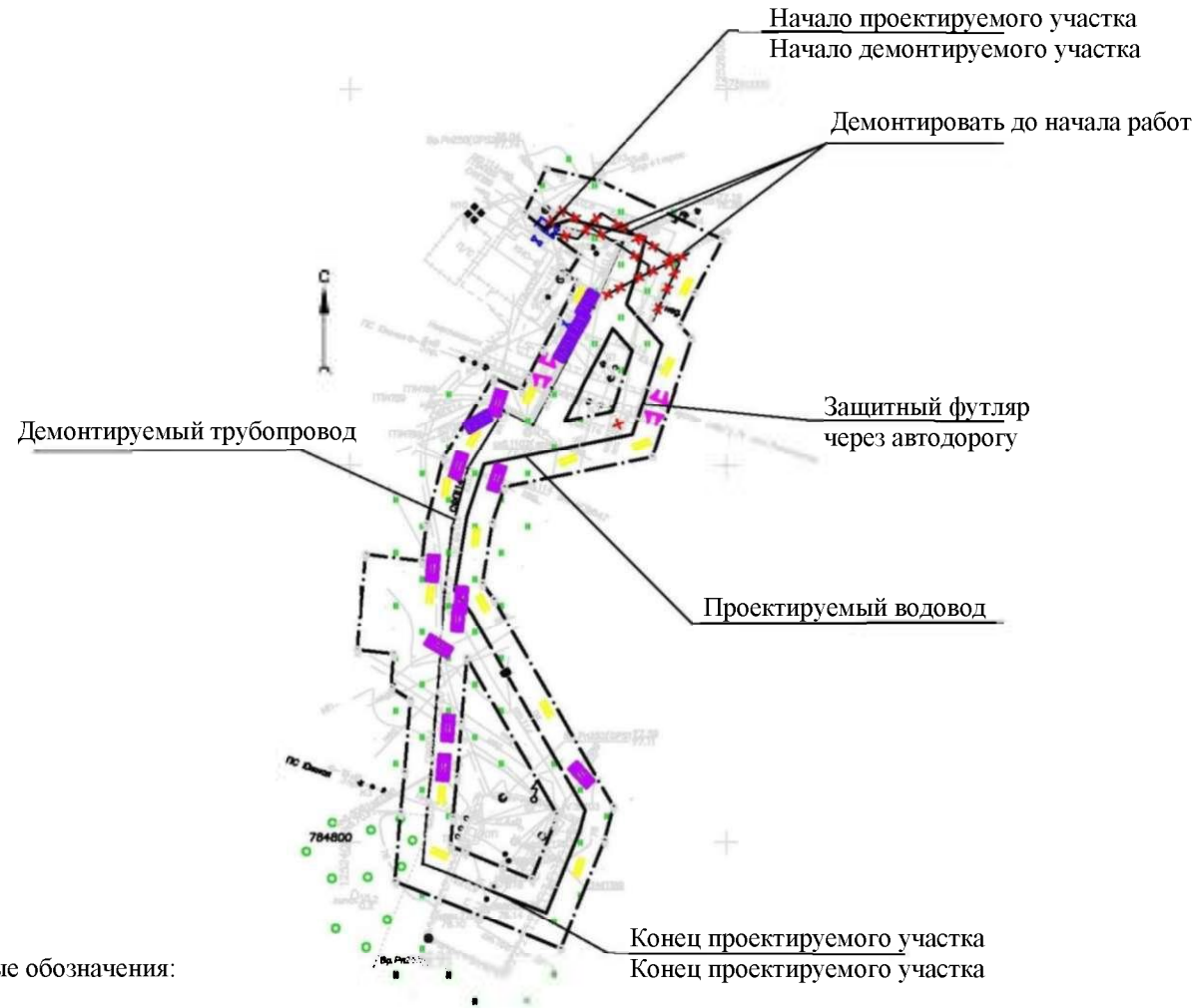
красных линий и границ зон планируемого размещения
линейного объекта на участках водовода высокого давления
от КНС-1 до скважин № 570 и 620




Условные обозначения:

-  – проектируемый трубопровод;
-  – демонтируемый трубопровод;
-  – граница отвода земель;
-  – направление движения строительной колонны;
-  – переезд через действующие коммуникации.

красных линий и границ зон планируемого размещения линейного объекта
на участке водовода высокого давления от КНС-9 до скважины № 7100

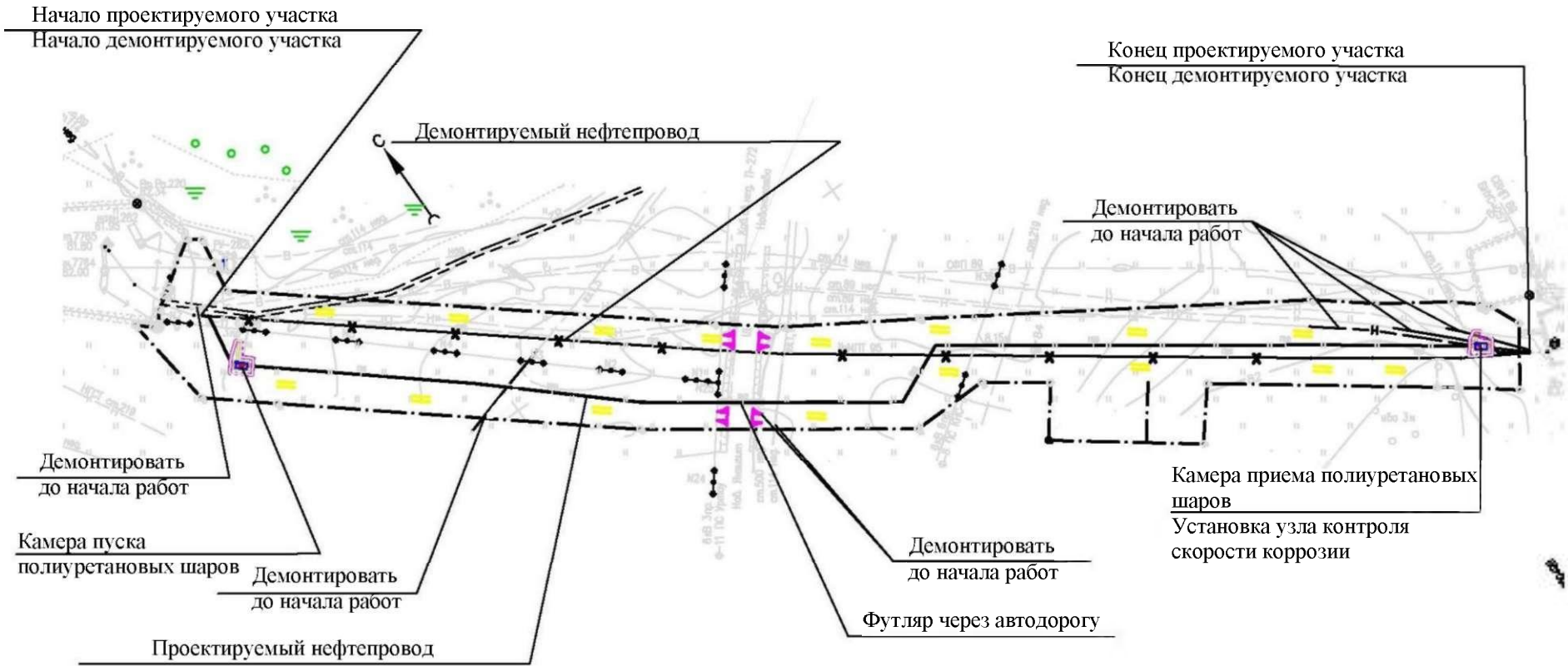


Условные обозначения:




- проектируемый трубопровод;
- демонтируемый трубопровод;
- граница отвода земель;
- направление движения строительной колонны;
- проезд через действующие коммуникации.

красных линий и границ зон планируемого размещения линейного объекта
на участке выкидной линии от скважины № 7765 до АГЗУ 61

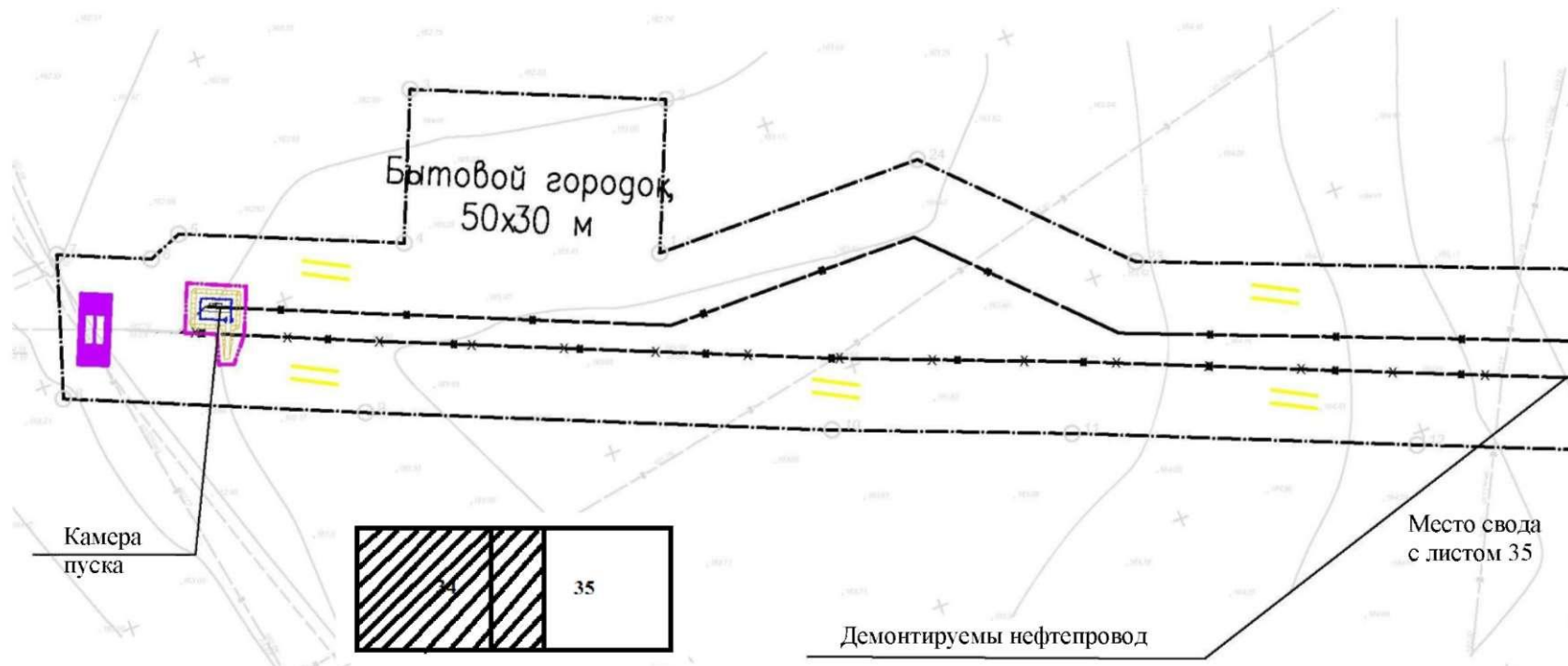


Условные обозначения:







- проектируемый трубопровод;
- демонтируемый трубопровод;
- граница отвода земель;
- направление движения строительной колонны;
- переезд через действующие коммуникации.

красных линий и границ зон планируемого размещения линейного объекта
на участке выкидной линии от скважины № 1076 до АГЗУ-1075

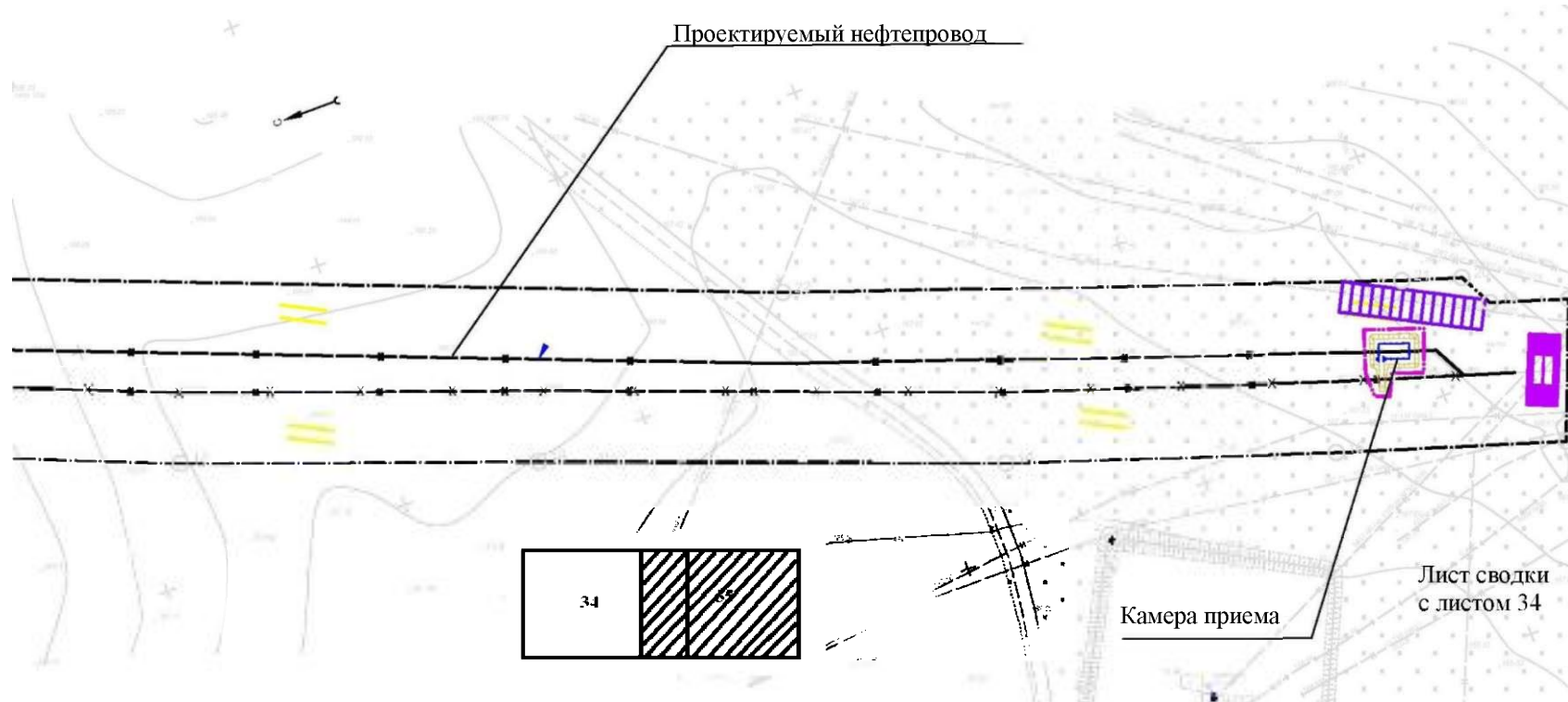


Условные обозначения:








- проектируемый трубопровод;
-  демонтируемый трубопровод;
-  граница отвода земель;
-  направление движения строительной колонны;
-  перезд через действующие коммуникации.

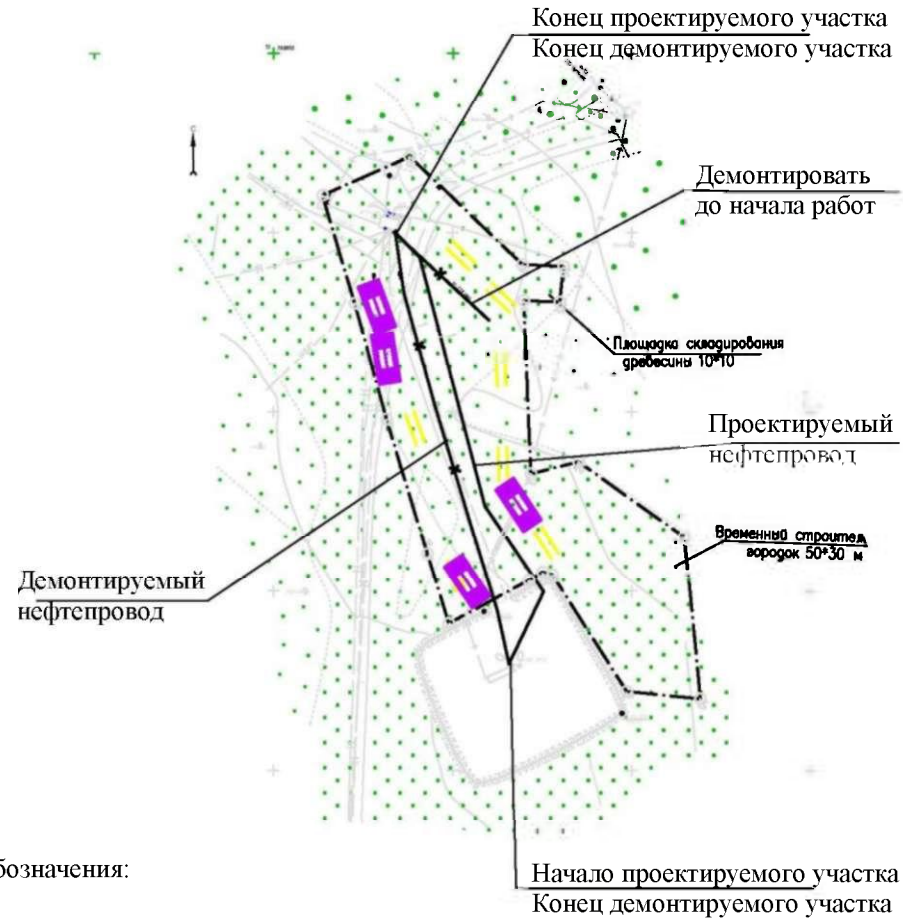
красных линий и границ зон планируемого размещения линейного объекта
на участке выкидной линии от скважины № 1076 до АГЗУ-1075




Условные обозначения:

-  — проектируемый трубопровод;
-  — демонтируемый трубопровод;
-  — граница отвода земель;
-  — направление движения строительной колонны;
-  — переезд через действующие коммуникации.

красных линий и границ зон планируемого размещения линейного объекта
на участке выкидной линии от скважины № 4513 до АГЗУ-4513

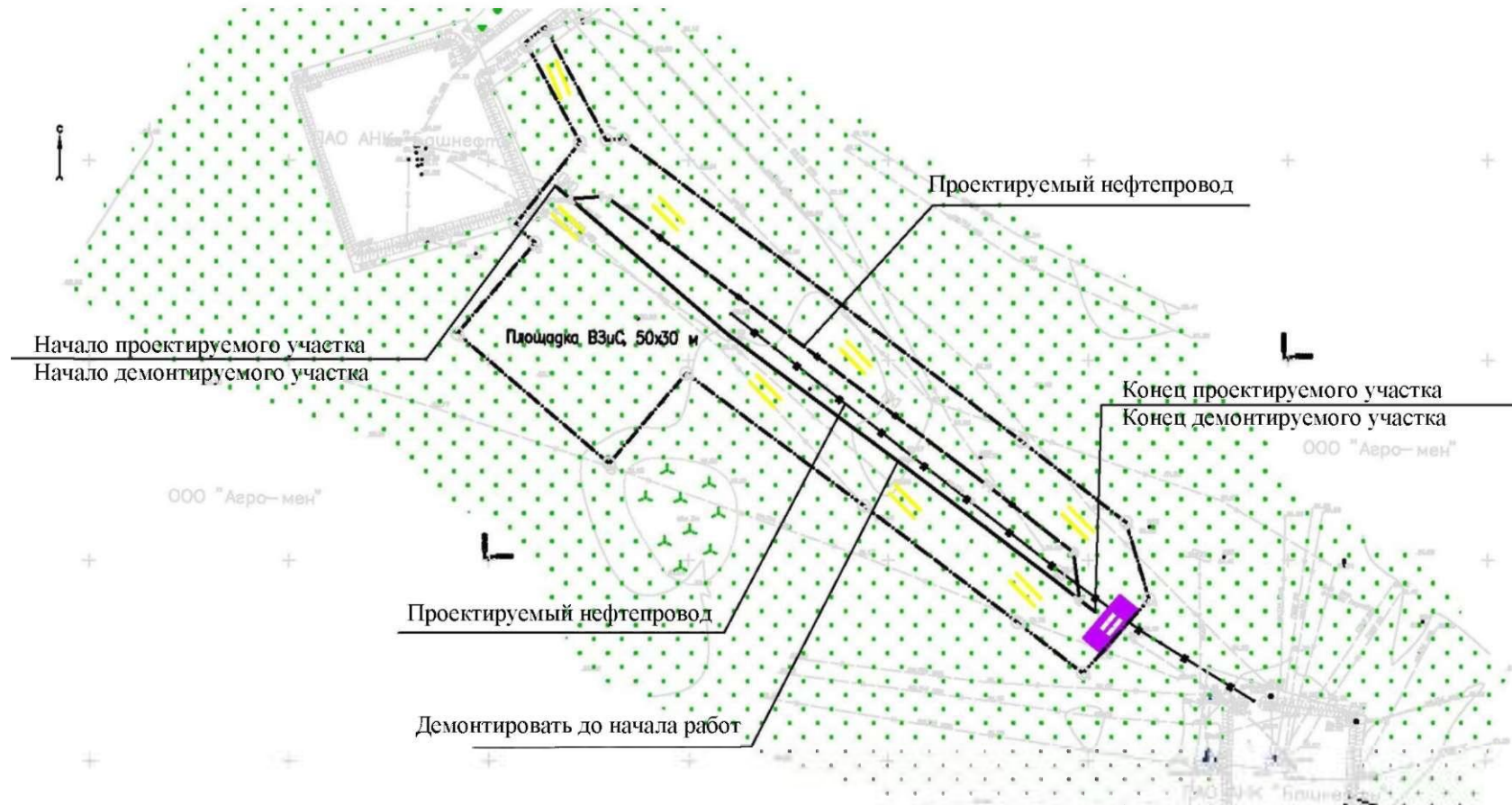


Условные обозначения:








- проектируемый трубопровод;
- демонируемый трубопровод;
- граница отвода земель;
- направление движения строительной колонны; переезд через действующие коммуникации.

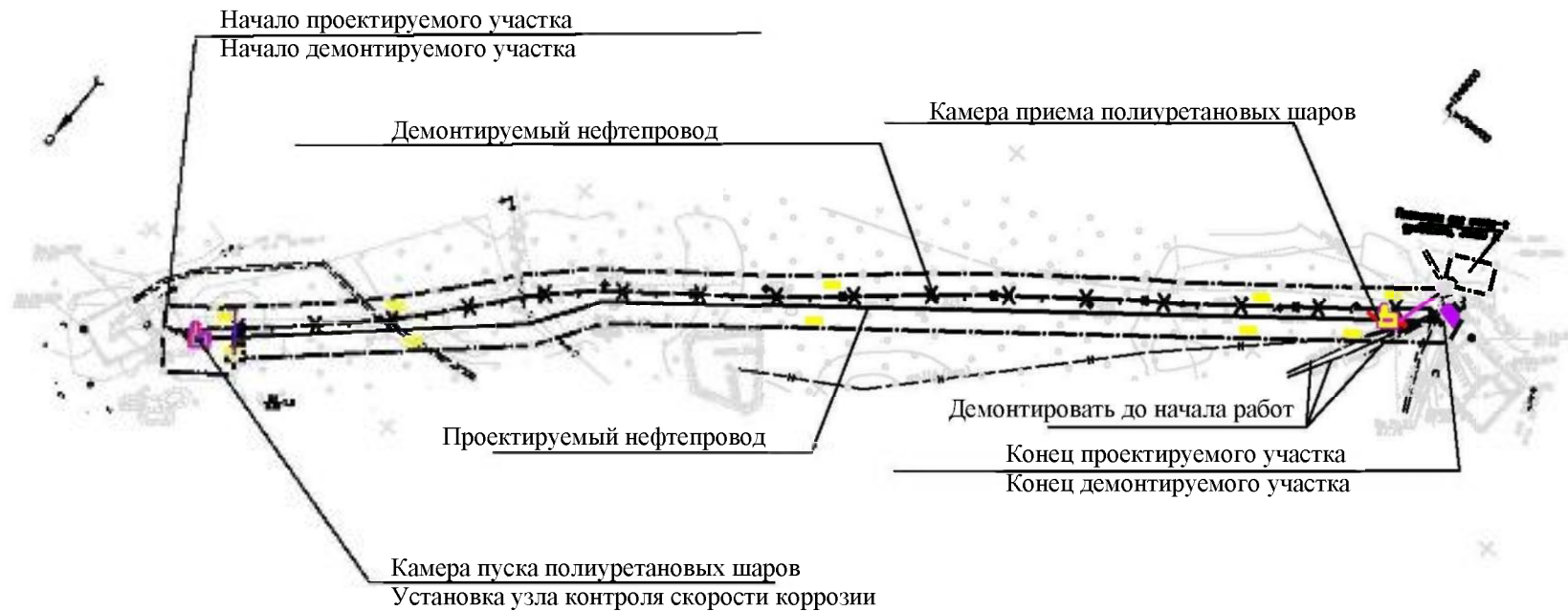
красных линий и границ зон планируемого размещения линейного объекта
на участке выкидной линии от скважины № 2016 до АГЗУ-72








Условные обозначения:

-  – проектируемый трубопровод;
-  – демонтируемый трубопровод;
-  – граница отвода земель;
-  – направление движения строительной колонны;
-  – переезд через действующие коммуникации.

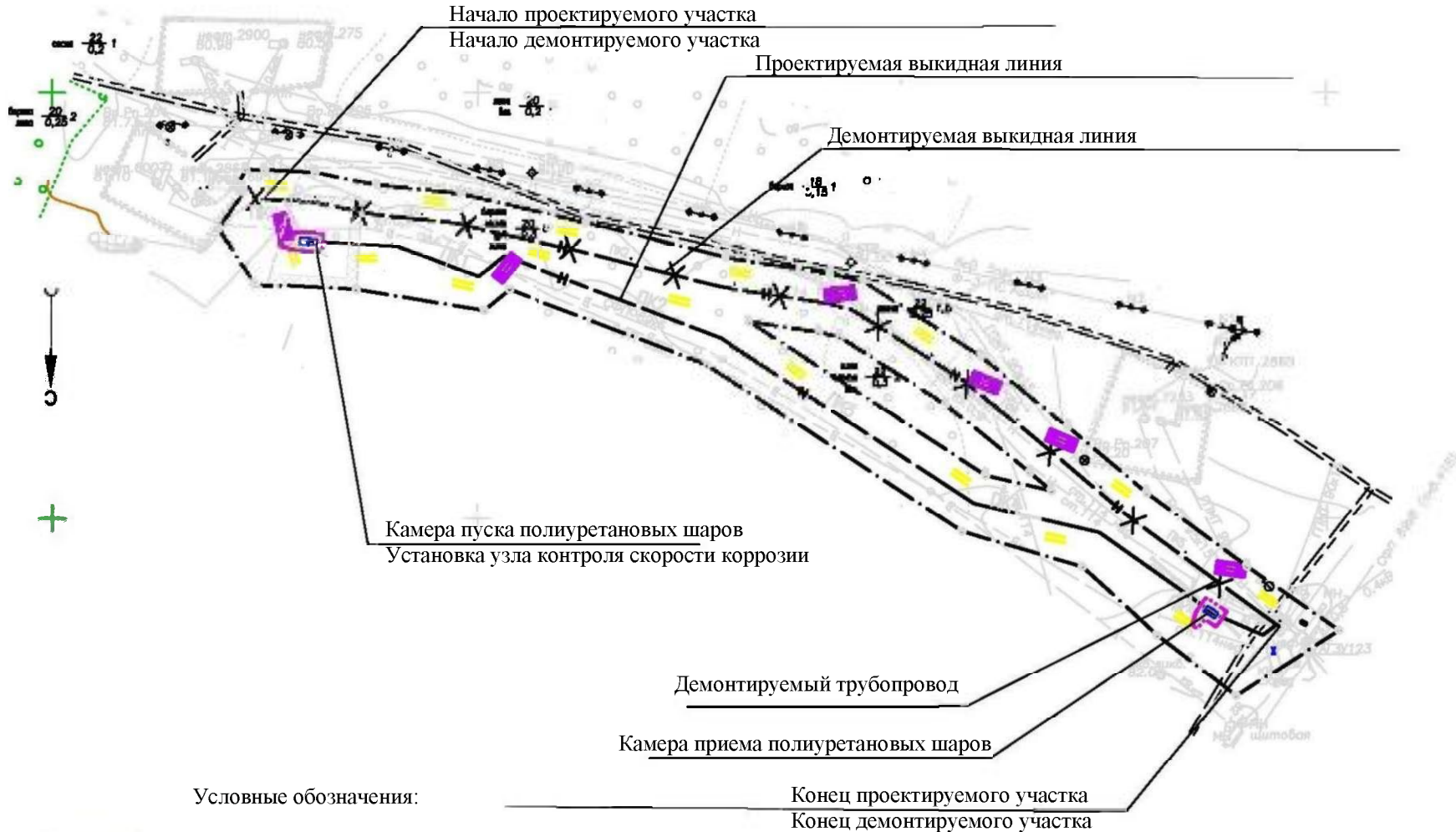
красных линий и границ зон планируемого размещения линейного объекта
на участке выкидной линии от скважины № 325 до АГЗУ-45



Условные обозначения:

-  – проектируемый трубопровод;
-  – демонтируемый трубопровод;
-  – граница отвода земель;
-  – направление движения строительной колонны;
-  – переезд через действующие коммуникации.

красных линий и границ зон планируемого размещения линейного объекта
на участке выкидной линии от скважины № 6957 до АГЗУ-885




Условные обозначения:



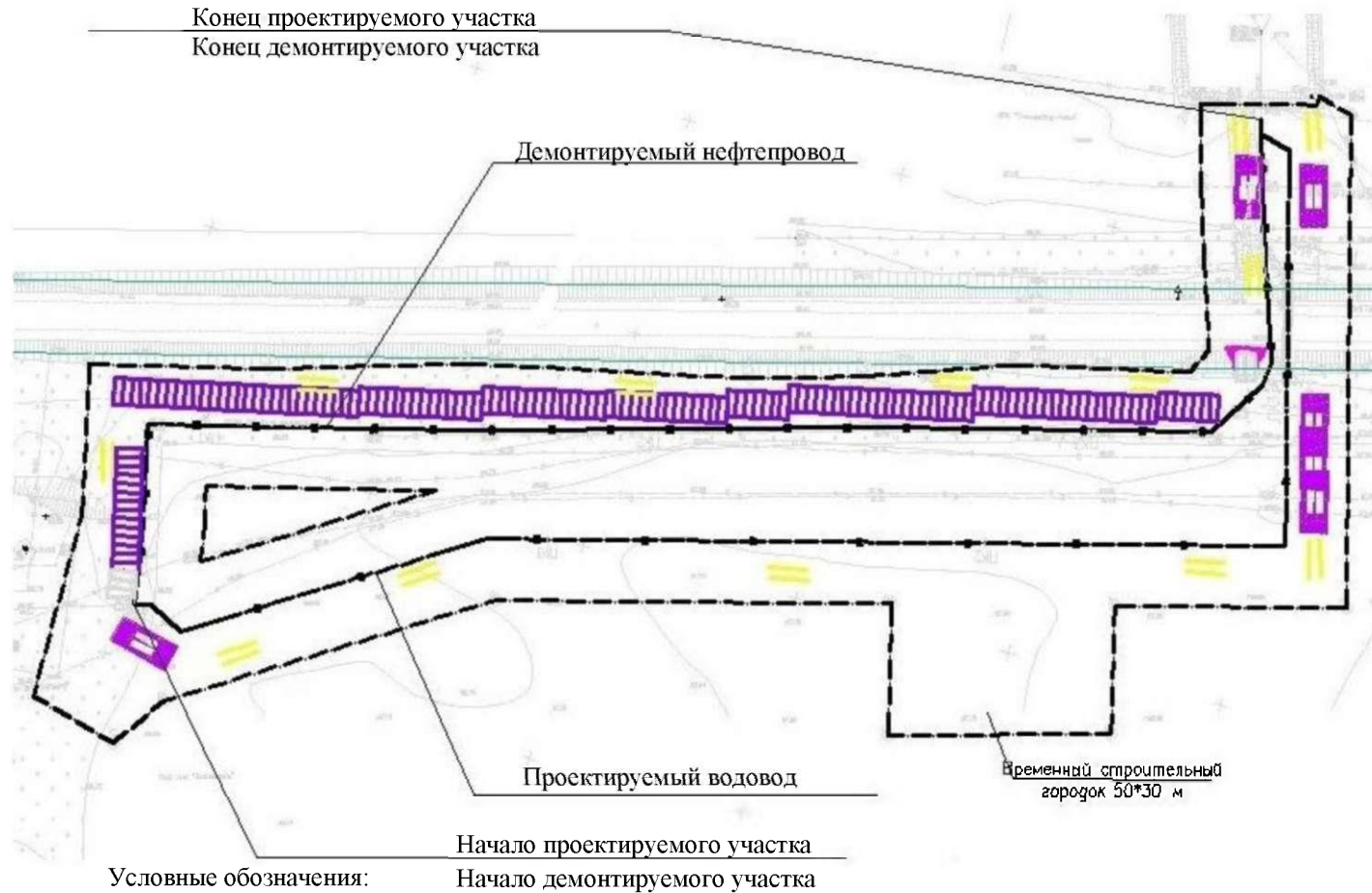
- проектируемый трубопровод;
- демонтируемый трубопровод;
- граница отвода земель;
- направление движения строительной колонны;
- переезд через действующие коммуникации.






красных линий и границ зон планируемого размещения линейного объекта
на участке выкидной линии от скважин № 1019 и 6056 до АГЗУ-1150



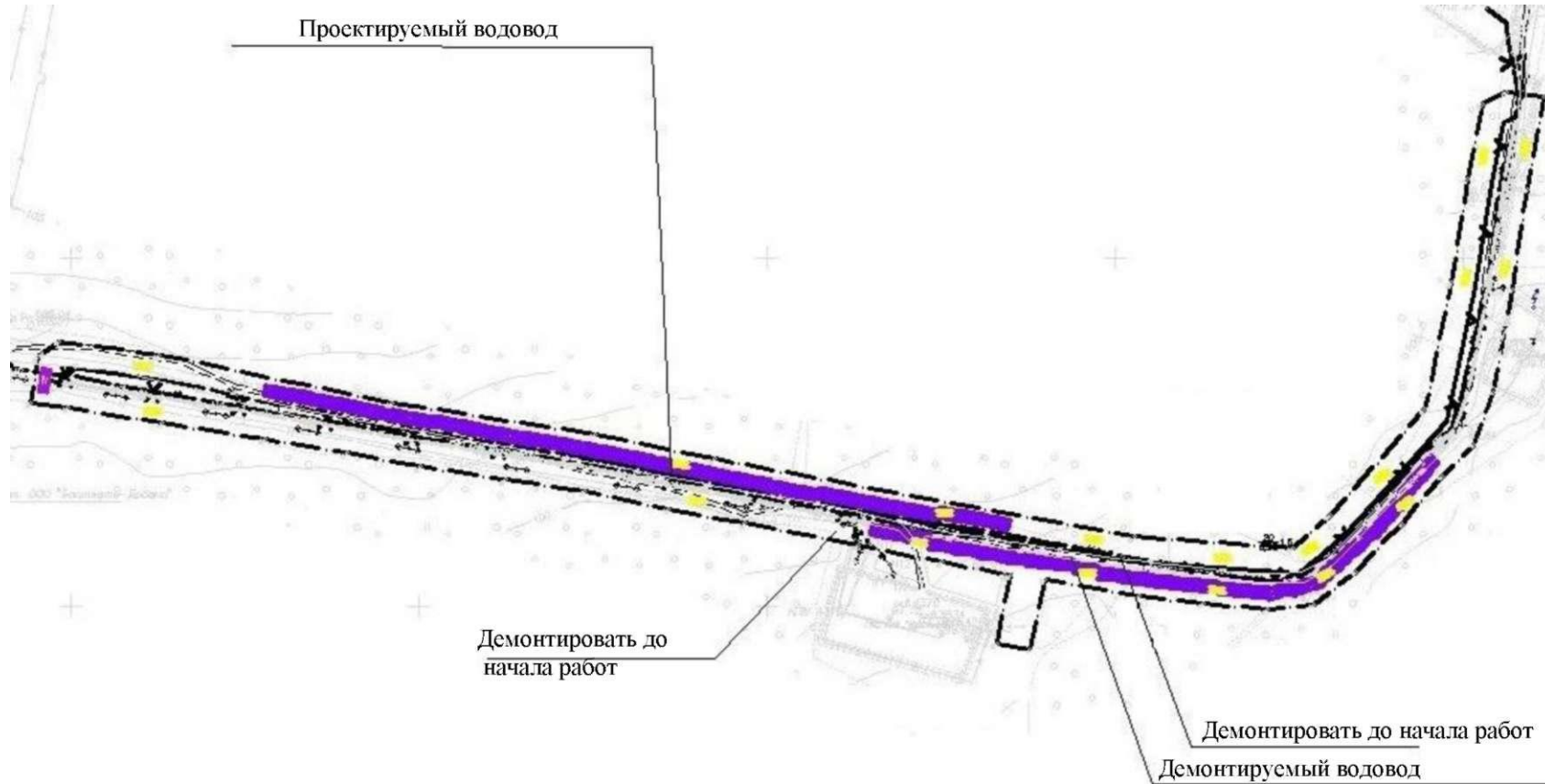
- проектируемый трубопровод;
- демонтируемый трубопровод;
- - - граница отвода земель;
- направление движения строительной колонны;
- ▭ проезд через действующие коммуникации.

красных линий и границ зон планируемого размещения линейного объекта
на участке водовода высокого давления от КНС-20 до скважины № 3469



-  — проектируемый трубопровод;
-  — демонтируемый трубопровод;
-  — граница отвода земель;
-  — направление движения строительной колонны;
-  — проезд через действующие коммуникации.

красных линий и границ зон планируемого размещения линейного объекта
на участке водовода низкого давления от БГ-3 до шурфа 3421 (ТИЗ-25)

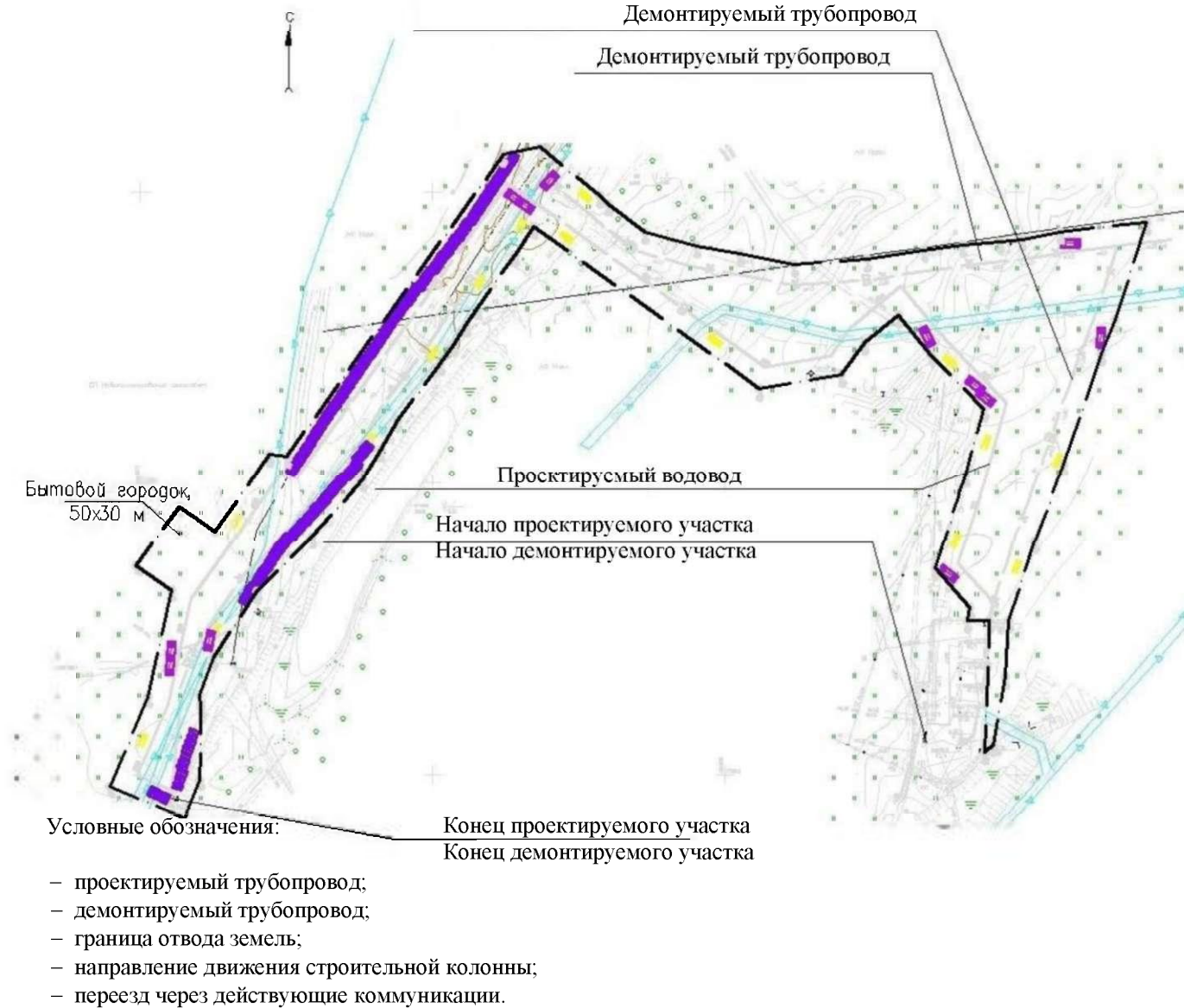


Условные обозначения:



- проектируемый трубопровод;
- демонтируемый трубопровод;
- граница отвода земель;
- направление движения строительной колонны;
- переезд через действующие коммуникации.

красных линий и границ зон планируемого размещения линейного объекта
на участке водовода высокого давления от шурфа 3674 до точки врезки РП-4 (ГИЗ-10)



Проект планировки территории.
Положение о размещении линейного объекта.

1. Исходно-разрешительная документация

Основанием для разработки проекта планировки и межевания территории для размещения объекта «Реконструкция промысловых трубопроводов Арланского нефтяного месторождения. Доп. программа. 3 этапа (2017г.)» являются:

- схема территориального планирования Республики Башкортостан до 2020 года, утвержденная постановлением Правительства Республики Башкортостан от 5 августа 2015 года № 289;
- градостроительная документация муниципального района Краснокамский район Республики Башкортостан;
- градостроительная документация муниципального района Калтасинский район Республики Башкортостан;
- решение Государственного комитета Республики Башкортостан по строительству и архитектуре от 7 марта 2018 года № 10-14/20 «О подготовке документации по планировке территории и утверждении задания на разработку документации по планировке территории для размещения объекта «Реконструкция промысловых трубопроводов Арланского нефтяного месторождения. Доп. программа. 3 этапа (2017г.)»;
- письмо Министерства природопользования и экологии Республики Башкортостан от 29 ноября 2017 года № 12/14117;
- письмо Министерства лесного хозяйства Республики Башкортостан от 22 июня 2018 года № 04/4085;
- письмо Управления по государственной охране объектов культурного наследия Республики Башкортостан от 26 декабря 2017 года № 03-07/4473;
- письмо Администрации сельского поселения Саузбашевский сельсовет муниципального района Краснокамский район Республики Башкортостан от 15 мая 2018 года № 80;
- письмо Администрации сельского поселения Новокаинлыковский сельсовет муниципального района Краснокамский район Республики Башкортостан от 15 мая 2018 года № 143;
- письмо Администрации сельского поселения Новоянзигитовский сельсовет муниципального района Краснокамский район Республики Башкортостан от 16 мая 2018 года № 58;
- письмо Администрации сельского поселения Новокабановский сельсовет муниципального района Краснокамский район Республики Башкортостан от 16 мая 2018 года № 112;
- письмо Администрации сельского поселения Арлановский сельсовет муниципального района Краснокамский район Республики Башкортостан от 17 мая 2018 года № 122;
- письмо Администрации сельского поселения Новоагаевский сельсовет муниципального района Краснокамский район Республики Башкортостан от 18 мая 2018 года № 94;

– письмо Администрации сельского поселения Кельтеевский сельсовет муниципального района Калтасинский район Республики Башкортостан от 23 мая 2018 года № 104;

– письмо Администрации сельского поселения Николо-Березовский сельсовет муниципального района Краснокамский район Республики Башкортостан от 21 июня 2018 года № 511.

2. Сведения об объекте и его характеристики

2.1. Наименование и состав линейного объекта

Наименование линейного объекта: «Реконструкция промышленных трубопроводов Арланского нефтяного месторождения. Доп. программа. 3 этапа (2017г.)».

В состав линейного объекта входят:

- водовод высокого давления от шурфа 3674 до точки врезки РП-4 (ТИЗ-10);
- водовод высокого давления от ЭЦП 5008 до скважины 4908 (ТИЗ-10);
- водовод низкого давления от БГ-3 д до шурфа 3421 (ТИЗ-25);
- водовод высокого давления от КНС-20 до скважины № 3469;
- выкидная линия от скважины № 1019 до АГЗУ-1150;
- выкидная линия от скважины № 6056 до АГЗУ-1150;
- выкидная линия от скважины № 6957 до АГЗУ-885;
- выкидная линия от скважины № 325 до АГЗУ-45;
- НГСТ от НК-26 до НК-54;
- выкидная линия от скважины № 2016 до АГЗУ-72;
- выкидная линия от скважины № 4513 до АГЗУ-4513;
- выкидная линия от скважины № 1076 до АГЗУ-1075;
- выкидная линия от скважины № 7765 до АГЗУ-61;
- водовод высокого давления от КНС-9 до скважины № 7100;
- водовод высокого давления от КНС-1 до скважины № 570;
- водовод высокого давления от КНС-1 до скважины № 620;
- водовод низкого давления от ТВО-16 до БКНС-16;
- водовод высокого давления от БГ-374 до скважины № 374;
- водовод высокого давления от БГ-598 до скважины № 6179;
- водовод высокого давления от БГ-1140 до скважины № 9383;
- водовод высокого давления от КНС-5 до БГ-123;
- водовод высокого давления от КНС-6 до скважины № 1444;
- выкидная линия от скважины № 223 до АГЗУ-592;
- выкидная линия от скважины № 7736 до АГЗУ-206;
- выкидная линия от скважины № 14 АРЛ до АГЗУ-14;
- выкидная линия от скважины № 1745 до АГЗУ-9;

- выкидная линия от скважины № 224 до АГЗУ-33;
- выкидная линия от скважины № 371 до АГЗУ-593;
- выкидная линия от скважины № 2725 до АГЗУ-2583;
- выкидная линия от скважины № 880 до АГЗУ-48;
- выкидная линия от скважины № 398 до АГЗУ-Г0130;
- выкидная линия от скважины № 48 до АГЗУ-48;
- выкидная линия от скважины № 1054 до АГЗУ-48;
- выкидная линия от скважины № 7448 до АГЗУ-193;
- НГСТ от АГЗУ-157 до задвижка-3;
- выкидная линия от скважины № 339 до АГЗУ-815;
- выкидная линия от скважины № 6300 до АГЗУ-815;
- выкидная линия от скважины № 8165 до АГЗУ-7033;
- выкидная линия от скважины № 1754 до АГЗУ-9.

2.2. Основные характеристики линейного объекта

Основные характеристики линейного объекта приведены в таблице 1.

Таблица 1

Наименование трубопровода	Перекачиваемый продукт	Производительность трубопровода		Обводненность, %
		по жидкости, м ³ /сут	по нефти, тн/сут	
1	2	3	4	5
Водовод высокого давления от шурфа 3674 до точки врезки РП-4 (ТИЗ-10)	промысловая вода	35	-	100
Водовод высокого давления от ЭЦН 5008 до скважины № 4908 (ТИЗ 10)	промысловая вода	55	-	100
Водовод низкого давления от БГ-3 до шурфа 3421 (ТИЗ-25)	промысловая вода	500	-	100
Водовод высокого давления от КНС-20 до скважины № 3469	промысловая вода	50	-	100
Выкидная линия от скважины № 1019 до АГЗУ-1150	нефтегазожидкостная смесь	4	3	14.5
Выкидная линия от скважины № 6056 до АГЗУ-1150	нефтегазожидкостная смесь	1	8,6	87
Выкидная линия от скважины № 6957 до АГЗУ-885	нефтегазожидкостная смесь	9.3	5.8	30
Выкидная линия от скважины № 325 до АГЗУ-45	нефтегазожидкостная смесь	1.9	0.5	70
Нефтегазосборный трубопровод от НК-26 до НК-54	нефтегазожидкостная смесь	1857	134	92
Выкидная линия от скважины № 2016 до АГЗУ-72	нефтегазожидкостная смесь	44	4.4	88.7
Выкидная линия от скважины № 4513 до АГЗУ-4513	нефтегазожидкостная смесь	1,8	1,2	24,8
Выкидная линия от скважины № 1076 до АГЗУ-1075	нефтегазожидкостная смесь	8.7	0.8	89.8
Выкидная линия от скважины № 7765 до АГЗУ-61	нефтегазожидкостная смесь	15.7	1.4	89.8

1	2	3	4	5
Водовод высокого давления от КНС-9 до скважины № 7100	промысловая вода	430	-	100
Водовод высокого давления от КНС-1 до скважины № 570	промысловая вода	1050	-	100
Водовод высокого давления от КНС-1 до скважины № 620	промысловая вода	950	-	100
Водовод низкого давления от ТВО-16 до БКНС-16	промысловая вода	4800	-	100
Водовод высокого давления от БГ-598 до скважины № 6179	промысловая вода	98	-	100
Водовод высокого давления от БГ-1140 до скважины № 9383	промысловая вода	50	-	100
Водовод высокого давления от КНС-5 до БГ-123	промысловая вода	1594	-	100
Водовод высокого давления от КНС-6 до скважины № 1144	промысловая вода	50	-	100
Выкидная линия от скважины № 7736 до АГЗУ-206	нефтегазожидкостная смесь	1,3	0,9	20
Выкидная линия от скважины 14АРЛ до АГЗУ-14	нефтегазожидкостная смесь	15,6	11,7	16
Выкидная линия от скважины № 1745 до АГЗУ-9	нефтегазожидкостная смесь	11,2	0,4	16
Выкидная линия от скважины № 224 до АГЗУ-33	нефтегазожидкостная смесь	1,0	0,8	20
Выкидная линия от скважины № 371 до АГЗУ-593	нефтегазожидкостная смесь	9,9	1,1	87
Выкидная линия от скважины 2725 до АГЗУ-2583	нефтегазожидкостная смесь	6,0	2,0	62
Выкидная линия от скважины 880 до АГЗУ-48	нефтегазожидкостная смесь	8,3	6,6	11
Выкидная линия от скважины № 398 до АГЗУ-5ГО130	нефтегазожидкостная смесь	302	12,4	95,4
Выкидная линия от скважины № 48 до АГЗУ-48	нефтегазожидкостная смесь	2,4	0,3	82,4
Выкидная линия от скважины № 1054 до АГЗУ-48	нефтегазожидкостная смесь	417,5	26,6	92,9
Выкидная линия от скважины № 7448 до АГЗУ-193	нефтегазожидкостная смесь	428,4	23,6	94,5
НГСТ от АГЗУ-157 до задвижка-3	нефтегазожидкостная смесь	158,8	29,6	78,9
Выкидная линия от скважины № 339 до АГЗУ-815	нефтегазожидкостная смесь	8,5	5,4	28
Выкидная линия от скважины № 6300 до АГЗУ-815	нефтегазожидкостная смесь	23,8	0,2	99
Выкидная линия от скважины № 8165 до АГЗУ-7033	нефтегазожидкостная смесь	1,0	0,5	44
Выкидная линия от скважины № 1754 до АГЗУ-9	нефтегазожидкостная смесь	15	0,1	99

2.3. Назначение планируемого для размещения линейного объекта

Функциональное назначение планируемого для размещения линейного объекта заключается в реконструкции промысловых трубопроводов системы поддержания пластового давления на участках работ Арланского нефтяного месторождения. Реконструкция промысловых трубопроводов заключается в прокладке новых выкидных и нефтегазосборных трубопроводов,

высоконапорных трубопроводов и демонтаже существующих трубопроводов на участках работ, входящих в состав линейного объекта.

3. Перечень муниципальных районов и поселений Республики Башкортостан, на территориях которых устанавливаются зоны планируемого размещения линейного объекта

Перечень муниципальных районов и поселений Республики Башкортостан, на территории которых устанавливаются зоны планируемого размещения линейного объекта, приведен в таблице 2.

Таблица 2

Номер п/п	Муниципальный район	Сельское поселение
1	2	3
1	МР Калтасинский район РБ	СП Кельтеевский сельсовет
2	МР Краснокамский район РБ	СП Арлановский сельсовет
		СП Николо-Березовский сельсовет
		СП Новокаинлыковский сельсовет
		СП Новонагаевский сельсовет
		СП Новоянгизитовский сельсовет
		СП Новокабановский сельсовет
		СП Саузбашевский сельсовет

4. Перечень координат характерных точек границ зон планируемого размещения линейного объекта

Перечень координат характерных точек границ зон планируемого размещения линейного объекта приведен в таблице 3.

Таблица 3

№ точки	X	Y
1	2	3
1	784131,4	1268978
2	784164,8	1268988
3	784188,5	1268994
4	784237,3	1269013
5	784248,2	1269018
6	784252,3	1269021
7	784254,7	1269024
8	784255,3	1269028
9	784254,9	1269030
10	784253,3	1269036
11	784245,5	1269051
12	784211,2	1269101

1	2	3
13	784209,8	1269102
14	784208,5	1269102
15	784205,1	1269098
16	784207,2	1269094
17	784207,1	1269093
18	784211,4	1269089
19	784209,9	1269087
20	784210,1	1269087
21	784210,8	1269086
22	784211	1269085
23	784210,8	1269084
24	784210,7	1269083
25	784205,9	1269075

1	2	3
26	784202,5	1269070
27	784197,7	1269063
28	784192,8	1269057
29	784192,3	1269056
30	784187,9	1269052
31	784183,7	1269049
32	784179,4	1269050
33	784174,2	1269052
34	784168,7	1269056
35	784163,5	1269060
36	784159,1	1269065
37	784156	1269070
38	784154,9	1269074
39	784154,9	1269074
40	784151,9	1269077
41	784146,1	1269075
42	784166,8	1269007
43	784129,8	1268980
44	784444,3	1269061
45	784371	1269037
46	784327,1	1269023
47	784293,1	1269020
48	784273	1269017
49	784268,5	1269016
50	784264,5	1269012
51	784264	1269006
52	784263,8	1268997
53	784267,1	1269006
54	784269,8	1269011
55	784269,3	1269013
56	784272	1269014
57	784272,2	1269013
58	784284,9	1269005
59	784299,8	1269012
60	784312	1268986
61	784280,3	1268971
62	784263,9	1268970
63	784263,6	1268982
64	784263	1268950
65	784265,1	1268925
66	784522,6	1269011
65	784446,8	1269041
66	784444,3	1269061
67	784371,1	1269007
68	784394,4	1269014
69	784383,8	1269031
70	784352,8	1269021
71	784154,5	1268946
72	784179,5	1268965
73	784211,1	1268861
74	784199,9	1268831
75	784242,3	1268815
76	784159	1268982
77	784159,7	1268981

1	2	3
78	784257,5	1268991
78	784371,1	1269007
79	784252,6	1268834
80	784251,2	1268836
81	784249,8	1268834
82	784251,2	1268833
83	784266,5	1268954
84	784264,6	1268955
85	784263,3	1268949
86	784264,6	1268944
87	784266,5	1268945
88	784265,4	1268949
89	784266,5	1268954
90	784267,8	1268837
91	784317,7	1268835
92	784319,3	1268865
93	784269,4	1268868
94	784267,8	1268838
95	784267,8	1268837
96	784419,3	1268950
97	784338,1	1268980
98	784314	1268914
99	784327,7	1268909
100	784319,3	1268886
101	784344,1	1268877
102	784346,7	1268884
103	784404,8	1268863
104	784435,1	1268945
105	784413,7	1269027
106	784422,6	1269047
107	784402,4	1269041
108	784381,5	1269036
109	784400,1	1269023
110	784202,3	1269105
111	784204,6	1269107
112	784205	1269109
113	784204,7	1269111
114	784204,2	1269111
115	784201,4	1269107
116	784197,7	1269063
117	784192,8	1269057
118	784192,3	1269056
119	784187,9	1269052
120	784183,7	1269049
121	784267,8	1268838
122	784371,1	1269007
123	784394,4	1269014
124	784383,8	1269031
125	784259	1268995
126	784258,4	1269005
127	784257,2	1269008
128	784253,5	1269011
129	784246,9	1269012
130	784238,2	1269009

1	2	3
131	784190,5	1268991
132	784165,7	1268985
133	784133,5	1268975
134	784250,8	1269010
135	784249,4	1269011
136	784248	1269010
137	784249,4	1269008
138	784250,8	1269010
139	784258,7	1268893
140	784256,7	1268893
141	784256,3	1268892
142	784258,3	1268891
143	784258,7	1268893
144	784257,7	1268998
145	784254,7	1269002
146	784253	1269001
147	784256	1268997
148	784257,7	1268998
149	784159,7	1268981
150	784161,5	1268981
151	784160,8	1268983
152	784159	1268982
153	784159,7	1268981
154	784257,5	1268991
155	784254,1	1268990
156	784254,8	1268988
157	784258	1268988
158	784257,5	1268991
159	784258,7	1268983
160	784257,7	1268988
161	784255,7	1268987
162	784256,8	1268982
163	784267,8	1268837
164	784317,7	1268835
165	784319,3	1268865
166	784259	1268995
167	784254,7	1269002
168	784253	1269001
169	784256	1268997
170	784257,7	1268998
171	784159	1268982
172	784159,7	1268981
173	784258,7	1268983
174	784257,7	1268988
175	784352,8	1269021
176	784419,3	1268950
177	784338,1	1268980
178	784314	1268914
179	784327,7	1268909
180	784319,3	1268886
181	784344,1	1268877
182	784346,7	1268884
183	784404,8	1268863
184	784435,1	1268945

1	2	3
185	784413,7	1269027
186	784422,6	1269047
187	784402,4	1269041
188	784381,5	1269036
189	784400,1	1269023
190	784284,9	1269005
191	784271,1	1269013
192	784267,1	1269006
193	784263,2	1268995
194	784263,9	1268970
195	784280,3	1268971
196	784312	1268986
197	784299,8	1269012
198	784252,6	1268834
199	784251,2	1268836
200	784249,8	1268834
201	784251,2	1268833
202	784252,6	1268834
203	784258,7	1268893
204	784256,7	1268893
205	784256,3	1268892
206	784258,3	1268891
207	784258,7	1268893
208	784266,5	1268954
209	784264,6	1268955
210	784263,3	1268949
211	784264,6	1268944
212	784266,5	1268945
213	784265,4	1268949
214	784266,5	1268954
215	784263	1268950
216	784263,6	1268982
217	784263,6	1268982
218	784263	1268950
219	784159,7	1268981
220	784161,5	1268981
221	784264,6	1268944
222	784156,1	1269078
223	784151,9	1269077
224	784154,9	1269074
225	784254,8	1268988
226	784258	1268988
227	784257,5	1268991
228	784257,7	1268998
229	784254,7	1269002
230	784253	1269001
231	784256	1268997
232	784257,7	1268998
233	784250,8	1269010
234	784249,4	1269011
235	784248	1269010
236	784249,4	1269008
237	784250,8	1269010
238	784269,8	1269011

1	2	3
239	784271,1	1269013
240	784272,2	1269013
241	784272	1269014
242	784269,3	1269013
243	784269,8	1269011
244	784384,7	1269048
245	784388,1	1269052
246	784388,1	1269056
247	784387,2	1269072
248	784388,5	1269077
249	784359,1	1269072
250	784353	1269092
251	784312,8	1269126
252	784247,3	1269106
253	784212	1269125
254	784206,5	1269116
255	784208,1	1269113
256	784249	1269054
257	784258,7	1269038
258	784261,1	1269033
259	784263	1269030
260	784265,5	1269028
261	784268,5	1269026
262	784274,3	1269025
263	784293,9	1269026
264	784325,8	1269028
265	784384,7	1269048
266	784446,8	1269041
267	784444,3	1269061
268	784371,1	1269007
269	784394,4	1269014
270	784383,8	1269031
271	784384,7	1269048
272	784204,2	1269111
273	784204,7	1269111
274	784205	1269109
275	784393,8	1269059
276	784395,8	1269055
277	784400,3	1269054
278	784209,9	1269087
279	784211,4	1269089
280	784207,1	1269093
281	784207	1269091
282	784207,6	1269090
283	784208,5	1269089
284	784209,3	1269088
285	784209,9	1269087
286	784246,3	1268814
287	784249,6	1268835
288	784262,9	1268894
289	784265,1	1268925
290	784263	1268950
291	784263,6	1268982
292	784263,2	1268995

1	2	3
293	784263,8	1268997
294	784264	1269006
295	784264,5	1269012
296	784268,5	1269016
297	784253,5	1269011
298	784257,2	1269008
299	784258,4	1269005
300	784259	1268995
301	784258,2	1268949
302	784261	1268925
303	784259	1268894
304	784245,4	1268835
305	784133,5	1268975
306	784165,7	1268985
307	784190,5	1268991
308	784238,2	1269009
309	784246,9	1269012
310	784253,5	1269011
311	784268,5	1269016
312	784268,5	1269026
313	784254,7	1269024
314	784252,3	1269021
315	784248,2	1269018
316	784202,5	1269070
317	784197,7	1269063
318	784192,8	1269057
319	784192,3	1269056
320	784187,9	1269052
321	784371,1	1269007
322	784204,6	1269107
323	784202,3	1269105
324	784205,1	1269098
325	784208,5	1269102
326	784209,8	1269102
327	784211,2	1269101
328	784245,5	1269051
329	784253,3	1269036
330	784254,9	1269030
331	784255,3	1269028
332	784254,7	1269024
333	784268,5	1269026
334	784265,5	1269028
335	784263	1269030
336	784261,1	1269033
337	784258,7	1269038
338	784249	1269054
339	784208,1	1269113
340	784371	1269037
341	784444,3	1269061
342	784443,5	1269068
343	784410	1269057
344	784400,3	1269054
345	784384,7	1269048
346	784325,8	1269028

1	2	3
347	784293,9	1269026
348	784274,3	1269025
349	784268,5	1269026
350	784268,5	1269016
351	784273	1269017
352	784293,1	1269020
353	784327,1	1269023
354	784384,7	1269048
355	784400,3	1269054
356	784395,8	1269055

1	2	3
357	784393,8	1269059
358	784392,7	1269073
359	784393,7	1269077
360	784388,5	1269077
361	784387,2	1269072
362	784400,3	1269054
363	784395,8	1269055
364	784393,8	1269059
365	784392,7	1269073

5. Перечень координат характерных точек границ зон планируемого размещения линейных объектов, подлежащих переносу (переустройству) из зон планируемого размещения линейного объекта

Линейные объекты, подлежащие переносу (переустройству) из зон планируемого размещения линейного объекта, отсутствуют.

6. Предельные параметры разрешенного строительства, реконструкции объектов капитального строительства, входящих в состав линейного объекта в границах зон его планируемого размещения

Объекты капитального строительства, входящие в состав линейного объекта в границах зон его планируемого размещения, отсутствуют.

7. Мероприятия по защите сохраняемых объектов капитального строительства (здание, строение, сооружение, объекты, строительство которых не завершено), существующих и строящихся на момент подготовки проекта планировки территории, а также объектов капитального строительства, планируемых к строительству в соответствии с ранее утвержденной документацией по планировке территории, от возможного негативного воздействия в связи с размещением линейного объекта

Сохраняемые объекты капитального строительства (здание, строение, сооружение, объекты, строительство которых не завершено), существующие и строящиеся на момент подготовки проекта планировки территории, а также объекты капитального строительства, планируемые к строительству в соответствии с ранее утвержденной документацией по планировке территории, отсутствуют.

8. Мероприятия по сохранению объектов культурного наследия от возможного негативного воздействия в связи с размещением линейного объекта

В соответствии с заключением Управления по государственной охране объектов культурного наследия Республики Башкортостан от 26 декабря

2017 года № 03-07/4473 и актом государственной историко-культурной экспертизы от 21 ноября 2017 года объекты культурного наследия, включенные в Единый государственный реестр объектов культурного наследия народов Российской Федерации, выявленные объекты культурного наследия и объекты, обладающие признаками объекта культурного (в т.ч. археологического) наследия, отсутствуют.

9. Мероприятия по охране окружающей среды

В соответствии с заключением Министерства природопользования и экологии Республики Башкортостан от 29 ноября 2017 года № 12/14117 в пределах проектируемого линейного объекта особо охраняемых природных территорий республиканского (регионального) значения не имеется.

Проект планировки и межевания территории линейного объекта согласован Министерством лесного хозяйства Республики Башкортостан 22 июня 2018 года № 04/4085 на территории, относящейся к землям лесного фонда на части кварталов №№ 39, 26 Шариповского участкового лесничества, Дюртюлинского лесничества, части кварталов №№ 47, 35, 36, 54 Краснокамского сельского участкового лесничества, часть квартала № 37 Прибельского участкового лесничества, части кварталов №№ 92, 93, 111, 112, 114, 115, 116 Николо-Березовского участкового лесничества Янаульского лесничества.

10. Мероприятия по защите территории от чрезвычайных ситуаций природного и техногенного характера, в том числе по обеспечению пожарной безопасности и гражданской обороне

10.1. Мероприятия по защите территории от чрезвычайных ситуаций природного и техногенного характера

Для защиты территории от чрезвычайных ситуаций природного характера, вызванных опасными природными процессами, предусмотрены следующие инженерные мероприятия:

- электрохимическая защита проектируемого объекта от почвенной коррозии;
- комплекс технических решений по молниезащите;
- защита проектируемого объекта от статического электричества.

Проектируемый объект находится вне зоны возможного сильного радиоактивного заражения местности.

Опасные химические вещества, создающие угрозу возникновения источника чрезвычайной ситуации, на проектируемом объекте отсутствуют, система химического контроля не предусматривается.

Для организации и проведения работ по заблаговременному выявлению источников чрезвычайных ситуаций предназначена система мониторинга и

прогнозирования чрезвычайных ситуаций природного и техногенного характера на территории Республики Башкортостан.

10.2. Пожарная безопасность

Для обеспечения пожарной безопасности на проектируемом объекте предусмотрены следующие мероприятия:

- ограничение количества горючих веществ, находящихся в обращении;
- создание условий, предотвращающих распространение пожара;
- применение средств пожаротушения, позволяющих ограничивать размеры пожара и ликвидировать его;
- применение огнестойких конструкций;
- создание условий беспрепятственной эвакуации людей во время пожара до наступления предельно допустимых уровней опасных факторов пожара;
- проведение профилактических мероприятий по предупреждению пожаров;
- соблюдение правил устройств электроустановок, систем обнаружения пожара и оповещения о пожаре.

10.3. Гражданская оборона

Проектируемый объект является не категорированным по гражданской обороне. В составе проектируемого объекта не предусматривается размещение зданий и сооружений, к которым предъявляются требования по степени огнестойкости в соответствии с СП 165.1325800.2014 «Свод правил. Инженерно-технические мероприятия по гражданской обороне. Актуализированная редакция СНиП 2.01.51-90».

Проект межевания территории.
Текстовая часть.

1. Перечень и сведения о площади образуемых земельных участков

Перечень и сведения о площади образуемых земельных участков приведены в таблице № 1.

Таблица 1

Номер на плане	Назначение	Площадь, м ²		Категория земель
		краткосрочная аренда	долгосрочная аренда	
1	2	3	4	5
Дюртюлинское лесничество Шариповского участкового лесничества РБ				
Водовод низкого давления от БГ-3 до шурфа 3421 (ТИЗ-25)				
02:29:000000:251/чзу1	для реконструкции выкидной линии	16220		земли лесного фонда
02:29:000000:251/чзу2	для реконструкции выкидной линии	1525		земли лесного фонда
02:29:000000:251/чзу3	для реконструкции выкидной линии	2968		земли лесного фонда
02:29:000000:251/чзу4	для реконструкции выкидной линии	403		земли лесного фонда
02:29:000000:251/чзу5	для реконструкции выкидной линии	2581		земли лесного фонда
02:29:000000:251/чзу6	для реконструкции выкидной линии	989		земли лесного фонда
02:29:000000:251/чзу7	для реконструкции выкидной линии	6880		земли лесного фонда
СП Новоянгизитовский сельсовет МР Краснокамский район РБ				
Водовод высокого давления от КНС-20 до скважины № 3469				
02:33:000000:230/чзу1	для реконструкции выкидной линии	17676		согласно КПТ
02:33:000000:230/чзу2	для реконструкции выкидной линии	198		согласно КПТ
02:33:000000:230/чзу3	для реконструкции выкидной линии	613		согласно КПТ
02:33:080801:3У1	для реконструкции выкидной линии	19		согласно КПТ
02:33:080802:3У2	для реконструкции выкидной линии	13		согласно КПТ
02:33:000000:229/чзу1	для реконструкции выкидной линии	792		согласно КПТ
02:33:000000:229/чзу2	для реконструкции выкидной линии	240		согласно КПТ
02:33:000000:229/чзу3	для реконструкции выкидной линии	91		согласно КПТ
СП Новоянгизитовский сельсовет МР Краснокамский район РБ				
Водовод высокого давления от КНС-9 до скважины № 7100				
02:33:000000:236/чзу1	для реконструкции выкидной линии	6990		согласно КПТ
02:33:000000:236/чзу2	для реконструкции выкидной линии	9868		согласно КПТ
02:33:000000:236/чзу3	для реконструкции выкидной линии	697		согласно КПТ

1	2	3	4	5
02:33:000000:236/чзу4	для реконструкции выкидной линии	694		согласно КПП
02:33:000000:215/чзу1	для реконструкции выкидной линии	834		согласно КПП
02:33:150301:3У1	для реконструкции выкидной линии	2093		согласно КПП
02:33:000000:210/чзу1	для реконструкции выкидной линии	60		согласно КПП
02:33:000000:210/чзу2	для реконструкции выкидной линии	1616		согласно КПП
СП Новокаинлыкковский сельсовет МР Краснокамский район РБ				
Выкидная линия от скважины № 1745 до АГЗУ-9				
02:33:000000:213/чзу1	для реконструкции выкидной линии	5299		согласно КПП
02:33:000000:213/чзу2	для реконструкции выкидной линии	404		согласно КПП
02:00:000000:537/чзу1	для реконструкции выкидной линии	16570		согласно КПП
02:33:000000:213:3У1	для размещения камеры пуска		136	земли промышленности
02:00:000000:537:3У1	для размещения камеры призма		119	земли промышленности
Янаульское лесничество Краснокамского сельского участка лесничества РБ, СП				
Саузбашевский сельсовет МР Краснокамский район РБ				
Выкидная линия от скважины № 8165 – АГЗУ-7033				
02:33:100301:3У1	для реконструкции выкидной линии	29186		согласно КПП
02:33:000000:171/чзу1	для реконструкции выкидной линии	79770		согласно КПП
02:33:000000:222/чзу1	для реконструкции выкидной линии	13673		согласно КПП
02:33:000000:222/чзу2	для реконструкции выкидной линии	62118		согласно КПП
02:33:000000:222/чзу3	для реконструкции выкидной линии	342		согласно КПП
02:33:000000:97/чзу1	для реконструкции выкидной линии	1130		земли лесного фонда
02:33:000000:97/чзу2	для реконструкции выкидной линии	57		земли лесного фонда
02:33:000000:97/чзу3	для реконструкции выкидной линии	8219		земли лесного фонда
02:33:000000:222:3У1	для размещения камеры пуска		169	земли промышленности
02:33:000000:222:3У2	для размещения камеры пуска		137	земли промышленности
СП Новокаинлыкковский сельсовет МР Краснокамский район РБ				
Водовод высокого давления от шурфа 3674 до точки врезки РП-4				
02:33:000000:235/чзу1	для реконструкции выкидной линии	16006		согласно КПП
02:33:000000:235/чзу2	для реконструкции выкидной линии	3517		согласно КПП
02:33:000000:235/чзу3	для реконструкции выкидной линии	23283		согласно КПП
02:33:000000:235/чзу4	для реконструкции выкидной линии	10916		согласно КПП

1	2	3	4	5
02:33:000000:235/чзу5	для реконструкции выкидной линии	104		согласно КПП
02:33:000000:235/чзу6	для реконструкции выкидной линии	201		согласно КПП
02:33:000000:219/чзу1	для реконструкции выкидной линии	8179		согласно КПП
СП Саузбашевский сельсовет МР Краснокамский район РБ				
Выкидная линия от скважины № 880 – АГЗУ-48				
02:33:100901:545/чзу1	для реконструкции выкидной линии	13857		согласно КПП
СП Новокаинлыкковский сельсовет МР Краснокамский район РБ				
Выкидная линия от скважины № 4513 до АГЗУ-4513				
02:33:130703:738/чзу1	для реконструкции выкидной линии	4104		согласно КПП
02:33:130703:738/чзу2	для реконструкции выкидной линии	1343		согласно КПП
02:33:130703:738/чзу3	для реконструкции выкидной линии	34		согласно КПП
Янаульское лесничество Краснокамского сельского участкового лесничества РБ, СП Новоянгизитовский сельсовет МР Краснокамский район РБ				
Водовод низкого давления от ТВО-12 до КНС-12				
02:33:140501:3У1	для реконструкции выкидной линии	25550		согласно КПП
02:33:000000:97/чзу1	для реконструкции выкидной линии	5321		земли лесного фонда
02:33:000000:210/чзу1	для реконструкции выкидной линии	2851		согласно КПП
02:33:000000:210/чзу2	для реконструкции выкидной линии	7696		согласно КПП
СП Новокаинлыкковский сельсовет МР Краснокамский район РБ				
Выкидная линия от скважины № 2016 до АГЗУ-72				
02:33:000000:8359/чзу1	для реконструкции выкидной линии	8101		согласно КПП
СП Новоагасвский сельсовет МР Краснокамский район РБ				
Выкидная линия от скважины № 7765 до АГЗУ-61				
02:33:000000:192/чзу1	для реконструкции выкидной линии	18494		согласно КПП
02:33:000000:191/чзу1	для реконструкции выкидной линии	1360		согласно КПП
02:33:120301:1733/чзу1	для реконструкции выкидной линии	15441		согласно КПП
02:33:120301:1733/чзу2	для реконструкции выкидной линии	151		согласно КПП
02:33:000000:8872/чзу1	для реконструкции выкидной линии	1128		согласно КПП
02:33:000000:192:3У1	для разрешения камеры призма		136	земли промышленности
02:33:120301:1733:3У1	для разрешения камеры призма		138	земли промышленности
СП Новокаинлыкковский сельсовет МР Краснокамский район РБ				
Водовод высокого давления от ЭЦП 5008 до скважины № 4908 (ТИЗ-10)				
02:33:000000:219/чзу1	для реконструкции выкидной линии	8220		согласно КПП
02:33:000000:235/чзу1	для реконструкции выкидной линии	122		согласно КПП

1	2	3	4	5
02:33:000000:235/чзу2	для реконструкции выкидной линии	113		согласно КППТ
СП Саузбашевский сельсовет МР Краснокамский район РБ				
Выкидная линия от скважины № 48 – АГЗУ-48				
02:33:100901:545/чзу1	для реконструкции выкидной линии	2449		согласно КППТ
СП Саузбашевский сельсовет МР Краснокамский район РБ				
Водовод высокого давления от ТВО-16 до БКНС-16				
02:33:100601:18/чзу1	для реконструкции выкидной линии	3928		согласно КППТ
02:33:000000:172/чзу1	для реконструкции выкидной линии	189		согласно КППТ
02:33:100601:18:ЗУ1	для размещения АГЗУ		307	земли промышленности
СП Новонагаевский сельсовет МР Краснокамский район РБ				
Выкидная линия от скважины № 6957 до АГЗУ-885				
02:33:000000:191/чзу1	для реконструкции выкидной линии	17835		согласно КППТ
02:33:000000:192/чзу1	для реконструкции выкидной линии	292		согласно КППТ
02:33:000000:192/чзу2	для реконструкции выкидной линии	8506		согласно КППТ
02:33:000000:192:ЗУ1	для размещения камеры пуска		123	земли промышленности
02:33:000000:191:ЗУ1	для размещения камеры пуска		140	земли промышленности
Янаульское лесничество Николо-Березовского сельского участкового лесничества РБ				
Выкидная линия от скважины № 819 – АГЗУ-815				
02:33:000000:97/чзу1	для реконструкции выкидной линии	63168		земли лесного фонда
02:33:000000:97/чзу2	для реконструкции выкидной линии	1933		земли лесного фонда
02:33:000000:97/чзу3	для реконструкции выкидной линии	3121		земли лесного фонда
02:33:000000:97/чзу4	для реконструкции выкидной линии	192		земли лесного фонда
02:33:000000:255/чзу1	для реконструкции выкидной линии	5396		земли лесного фонда
02:33:000000:255/чзу2	для реконструкции выкидной линии	353		земли лесного фонда
02:33:000000:255/чзу3	для реконструкции выкидной линии	17851		земли лесного фонда
02:33:000000:255/чзу4	для реконструкции выкидной линии	5430		земли лесного фонда
02:33:000000:255/чзу5	для реконструкции выкидной линии	320		земли лесного фонда
02:33:000000:255/чзу6	для реконструкции выкидной линии	1446		земли лесного фонда
02:33:000000:255/чзу7	для реконструкции выкидной линии	1601		земли лесного фонда
02:33:000000:255/чзу8	для реконструкции выкидной линии	311		земли лесного фонда
02:33:100802:299/чзу1	для реконструкции выкидной линии	2743		земли лесного фонда

1	2	3	4	5
02:33:000000:97:ЗУ1	для размещения камеры призма		137	земли промышленности
02:33:000000:97:ЗУ2	для размещения камеры пуска		158	земли промышленности
СП Новоагаевский сельсовет МР Краснокамский район РБ				
Выкидная линия от скважины № 2016 до АГЗУ-72				
02:33:000000:8359/чзу1	для реконструкции выкидной линии	8101		согласно КПП
СП Саузбашевский сельсовет МР Краснокамский район РБ				
Выкидная линия от скважины № 1054 – АГЗУ-48				
02:33:100901:545/чзу1	для реконструкции выкидной линии	2143		согласно КПП
Янаульское лесничество Никола-Березовского сельского участкового лесничества РБ				
Выкидная линия от скважины № 1754 – АГЗУ-9				
02:33:000000:97/чзу1	для реконструкции выкидной линии	23837		земли лесного фонда
02:33:000000:97/чзу2	для реконструкции выкидной линии	8359		земли лесного фонда
02:33:000000:255/чзу1	для реконструкции выкидной линии	3022		земли лесного фонда
02:33:000000:255/чзу2	для реконструкции выкидной линии	4741		земли лесного фонда
02:33:000000:255/чзу3	для реконструкции выкидной линии	164		земли лесного фонда
02:33:000000:255/чзу4	для реконструкции выкидной линии	184		земли лесного фонда
02:33:100802:299/чзу1	для реконструкции выкидной линии	2027		земли лесного фонда
02:33:100802:299/чзу2	для реконструкции выкидной линии	5820		земли лесного фонда
02:33:100802:299:ЗУ1	для размещения камеры приема		134	земли промышленности
02:33:100802:299:ЗУ2	для размещения камеры пуска		130	земли промышленности
СП Новоагаевский сельсовет МР Краснокамский район РБ				
Выкидной трубопровод от скважины № 7448 до АГЗУ-193				
02:33:000000:221/чзу1	для реконструкции выкидной линии	2935		согласно КПП
02:33:000000:221/чзу2	для реконструкции выкидной линии	422		согласно КПП
СП Новокабановский сельсовет МР Краснокамский район РБ				
Выкидная линия от скважины № 2725 – АГЗУ-2583				
02:33:110501:ЗУ1	для реконструкции выкидной линии	128		согласно КПП
02:33:110501:ЗУ3	для реконструкции выкидной линии	26687		согласно КПП
02:33:110501:ЗУ4	для реконструкции выкидной линии	2116		согласно КПП
02:33:110501:ЗУ5	для реконструкции выкидной линии	2663		согласно КПП
02:33:110501:ЗУ2	для размещения камеры призма		136	земли промышленности
02:33:110501:ЗУ6	для размещения камеры пуска		55	земли промышленности

1	2	3	4	5
02:33:110501:3У7	для размещения АГЗУ		9	земли промышленности
СП Новонагасвский сельсовет МР Краснокамский район РБ				
Выкидная линия от скважины № 4513 до АГЗУ-4513				
02:33:130703:738/чзу1	для реконструкции выкидной линии	5452		согласно КПТ
СП Саузбашевский сельсовет МР Краснокамский район РБ				
Выкидная линия от скважины № 14АРЛ до АГЗУ-14				
02:33:000000:222/чзу1	для реконструкции выкидной линии	7529		согласно КПТ
02:33:000000:222/чзу2	для реконструкции выкидной линии	289		согласно КПТ
СП Арлановский сельсовет МР Краснокамский район РБ				
НГСТ от АГЗУ-157 до задвижки-3				
02:33:070501:3У1	для реконструкции выкидной линии	15078		согласно КПТ
02:33:070902:3У1	для реконструкции выкидной линии	9877		согласно КПТ
02:33:000000:220/чзу1	для реконструкции выкидной линии	26252		согласно КПТ
02:33:070902:1798/чзу1	для реконструкции выкидной линии	804		согласно КПТ
02:33:070902:1799/чзу1	для реконструкции выкидной линии	16115		согласно КПТ
02:33:000000:220/чзу2	для реконструкции выкидной линии	7715		согласно КПТ
02:33:070501:3У2	для размещения камеры призма		120	земли промышленности
02:33:000000:220:3У1	для размещения камеры пуска		117	земли промышленности
СП Новонагасвский сельсовет МР Краснокамский район РБ				
Выкидная линия от скважины № 7736 – АГЗУ-206				
02:33:000000:192/чзу1	для реконструкции выкидной линии	160		согласно КПТ
02:33:000000:192/чзу2	для реконструкции выкидной линии	1049		согласно КПТ
СП Арлановский сельсовет МР Калтасинский район РБ				
Водовод высокого давления от БГ-598 до скважины № 6179				
02:33:000000:52/чзу1	для реконструкции выкидной линии	11281		согласно КПТ
02:33:070601:885/чзу1	для реконструкции выкидной линии	250036		согласно КПТ
02:33:070601:884/чзу1	для реконструкции выкидной линии	72320		согласно КПТ
02:33:070702:648/чзу1	для реконструкции выкидной линии	7514		согласно КПТ
СП Арлановский сельсовет МР Краснокамский район РБ				
Водовод высокого давления от КНС-5 до БГ-123				
02:33:000000:221/чзу1	для реконструкции выкидной линии	28123		согласно КПТ
02:33:000000:191/чзу1	для реконструкции выкидной линии	207		согласно КПТ
02:33:000000:191/чзу2	для реконструкции выкидной линии	592		согласно КПТ

1	2	3	4	5
02:33:120301:1734/чзу1	для реконструкции выкидной линии	12820		согласно КПТ
02:33:120301:3У1	для реконструкции выкидной линии	557		согласно КПТ
СП Новоанагаевский сельсовет МР Краснокамский район РБ				
Водовод высокого давления от БГ-1140 до скважины № 9383				
02:33:120301:1734/чзу3	для реконструкции выкидной линии	24151		согласно КПТ
СП Новоанагаевский сельсовет МР Краснокамский район РБ				
Водовод высокого давления от КНС-6 до скважины № 1144				
02:33:000000:191/чзу1	для реконструкции выкидной линии	26200		согласно КПТ
СП Новоянгизитовский сельсовет МР Калтасинский район РБ				
Водовод высокого давления от КНС-9 до скважины № 7100				
02:33:000000:236/чзу1	для реконструкции выкидной линии	6990		согласно КПТ
02:33:000000:236/чзу2	для реконструкции выкидной линии	11259		согласно КПТ
02:33:000000:210/чзу1	для реконструкции выкидной линии	1676		согласно КПТ
02:33:150301:3У1	для реконструкции выкидной линии	2243		согласно КПТ
СП Новоанагаевский сельсовет МР Краснокамский район РБ				
Водовод высокого давления от КНС-1 до скважин № 570 и 620				
02:33:000000:192/чзу1	для реконструкции выкидной линии	370		согласно КПТ
02:33:000000:192/чзу2	для реконструкции выкидной линии	85165		согласно КПТ
СП Саузбашевский сельсовет МР Краснокамский район РБ				
Выкидная линия от скважины № 223 – АГЗУ-592				
02:33:000000:222/чзу1	для реконструкции выкидной линии	68912		согласно КПТ
02:33:000000:172/чзу1	для реконструкции выкидной линии	12402		согласно КПТ
02:33:000000:172:3У1	для размещения камеры приема	126	126	земли промышленности
02:33:000000:222:3У1	для размещения камеры пуска	214	214	земли промышленности
СП Арлановский сельсовет МР Краснокамский район РБ				
Нефтегазосборный трубопровод от НК-26 до НК-54				
02:33:070902:3У1	для реконструкции выкидной линии	27907		согласно КПТ
СП Арлановский сельсовет МР Краснокамский район РБ				
Выкидная линия от скважины № 224 – АГЗУ-33				
02:33:000000:220/чзу1	для реконструкции выкидной линии	2615		согласно КПТ
02:33:070902:3У1	для реконструкции выкидной линии	27382		согласно КПТ
02:33:000000:220:3У1	для размещения камеры приема		70	земли промышленности
02:33:070902:3У2	для размещения камеры пуска		126	земли промышленности
СП Арлановский сельсовет МР Краснокамский район РБ				
Выкидная линия от скважины № 325 – АГЗУ-45				

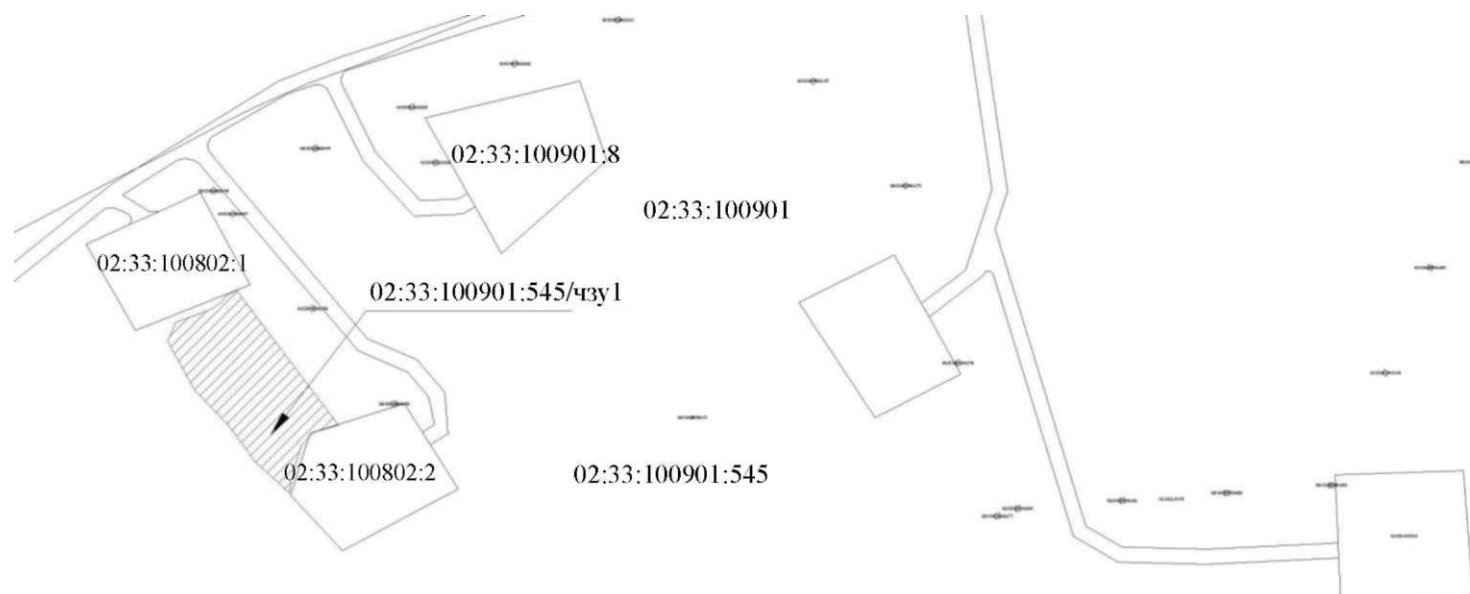
1	2	3	4	5
02:33:070902:3У1	для реконструкции выкидной линии	30223		согласно КПП
02:33:070902:3У2	для размещения камеры призма		120	земли промышленности
02:33:070902:3У3	для размещения камеры пуска		126	земли промышленности
СП Саузбашевский сельсовет МР Краснокамский район РБ				
Выкидная линия от скважины № 398 – АГЗУ-Г0130				
02:33:070901:1587/чзу1	для реконструкции выкидной линии	45724		согласно КПП
02:33:070901:1587:3У1	для размещения камеры призма		120	земли промышленности
02:33:070901:1587:3У2	для размещения камеры пуска		129	земли промышленности
СП Саузбашевский сельсовет МР Краснокамский район РБ				
Выкидная линия от скважины № 371 – АГЗУ-593				
02:33:070901:1587/чзу1	для реконструкции выкидной линии	11191		согласно КПП
02:33:070901:1587/чзу2	для реконструкции выкидной линии	5176		согласно КПП
02:33:000000:172/чзу1	для реконструкции выкидной линии	341		согласно КПП
02:33:000000:172/чзу2	для реконструкции выкидной линии	2649		согласно КПП
02:33:070901:1587:3У1	для размещения камеры приема		123	земли промышленности
02:33:070901:1587:3У2	для размещения камеры пуска		39	земли промышленности
Янаульское лесничество Николо-Березовского сельского участкового лесничества РБ, СП				
Новонагасвский сельсовет МР Краснокамский район РБ				
Выкидная линия от скважины № 339 – АГЗУ-815				
02:33:000000:97/чзу1	для реконструкции выкидной линии	51944		согласно КПП
02:33:000000:97/чзу2	для реконструкции выкидной линии	54173		согласно КПП
02:33:000000:97/чзу3	для реконструкции выкидной линии	74		согласно КПП
02:33:100802:3У1	для реконструкции выкидной линии	127		согласно КПП
02:33:100802:3У2	для реконструкции выкидной линии	42		согласно КПП
02:33:000000:97:3У1	для размещения камеры призма		122	земли промышленности
02:33:000000:97:3У2	для размещения камеры пуска		130	земли промышленности
Янаульское лесничество Николо-Березовского сельского участкового лесничества РБ				
Выкидная линия от скважин № 1019 и 6056 – АГЗУ-1150				
02:33:000000:97/чзу1	для реконструкции выкидной линии	18996		согласно КПП
02:33:000000:97/чзу2	для реконструкции выкидной линии	35397		согласно КПП
02:33:000000:97/чзу3	для реконструкции выкидной линии	175		согласно КПП
02:33:000000:97/чзу4	для реконструкции выкидной линии	725		согласно КПП

1	2	3	4	5
02:33:000000:97/чзу5	для реконструкции выкидной линии	19933		согласно КПП
02:33:000000:97/чзу6	для реконструкции выкидной линии	33088		согласно КПП
02:33:000000:97:ЗУ1	для размещения камеры призма		119	земли промышленности
02:33:000000:97:ЗУ2	для размещения камеры пуска		163	земли промышленности
02:33:000000:97:ЗУ3	для размещения АГЗУ		329	земли промышленности
СП Новоагаевский сельсовет МР Краснокамский район РБ				
Выкидная линия от скважины № 1076 – АГЗУ-1075				
02:33:000000:213/чзу1	для реконструкции выкидной линии	5299		согласно КПП
02:33:000000:213/чзу2	для реконструкции выкидной линии	404		согласно КПП
02:33:000000:537/чзу1	для реконструкции выкидной линии	16570		согласно КПП
02:33:000000:537:ЗУ1	для размещения камеры призма		119	земли промышленности
02:33:000000:213:ЗУ1	для размещения камеры пуска		136	земли промышленности

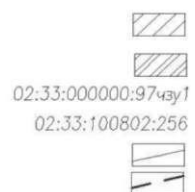
Материалы по обоснованию проекта межевания территории соответствуют материалам по обоснованию проекта планировки территории.

Проект межевания территории.
Графическая часть.

межевания территории
на участке выкидной линии от скважины № 48 до АГЗУ-48



Условные обозначения:







- участки, отводимые в долгосрочную аренду;
- участки, отводимые в краткосрочную аренду;
- условный номер участка;
- номер учтенного земельного участка;
- граница земельных участков;
- граница кадастровых кварталов.

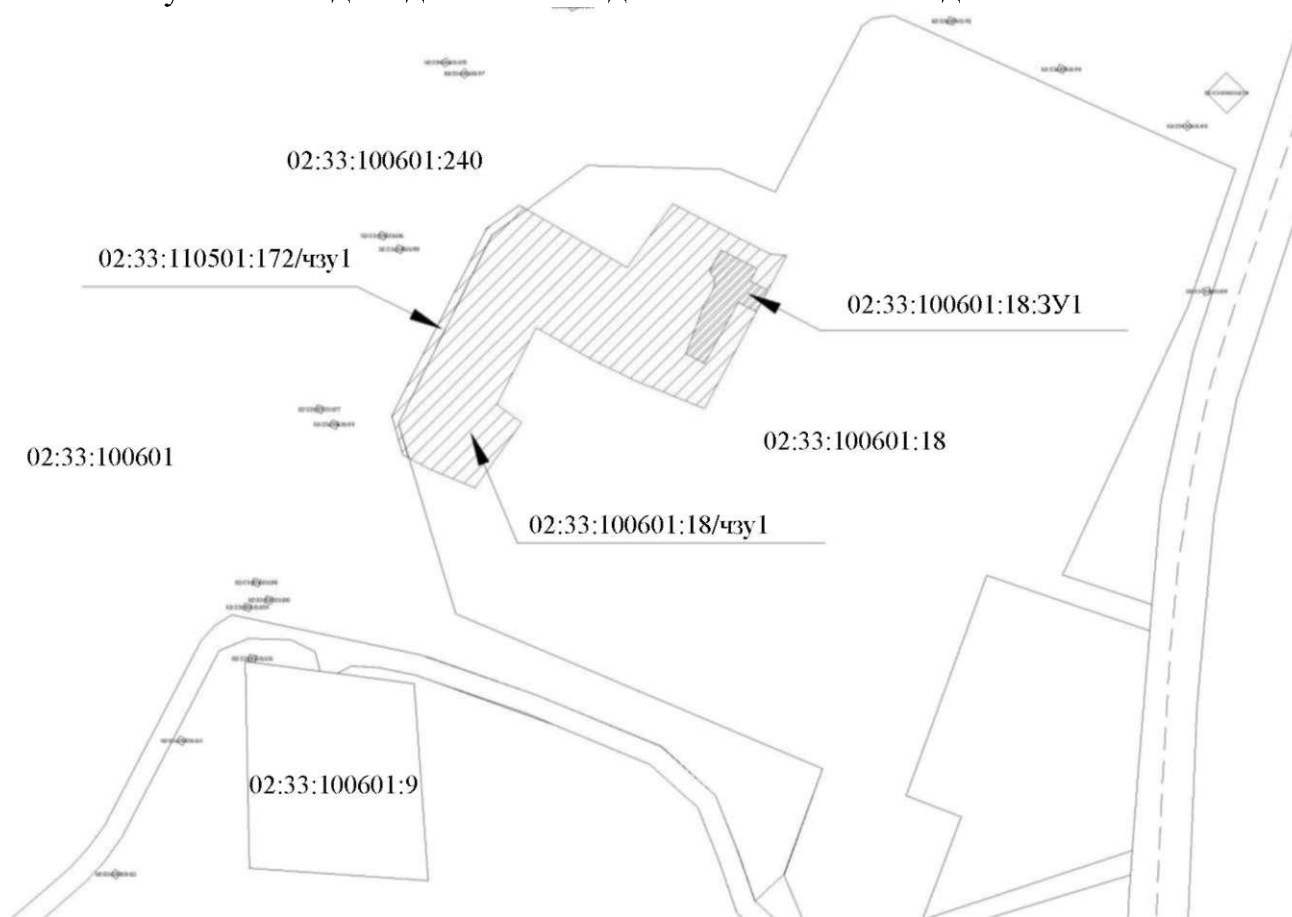
межевания территории
на участке выкидной линии от скважины № 880 до АГЗУ-48



Условные обозначения:

- | | |
|---|--|
|  | - участки, отводимые в долгосрочную аренду; |
|  | - участки, отводимые в краткосрочную аренду; |
| 02:33:000000:97чзу1 | - условный номер участка; |
| 02:33:100802:256 | - номер учтенного земельного участка; |
|  | - граница земельных участков; |
|  | - граница кадастровых кварталов. |

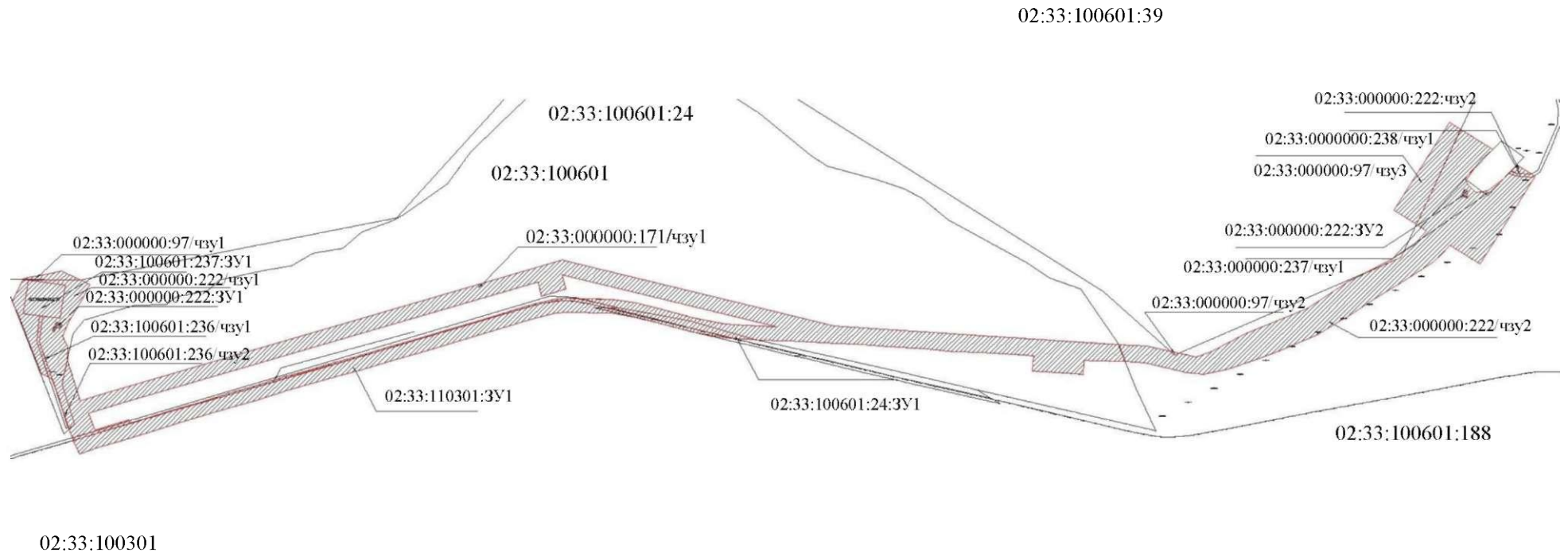
межевания территории
на участке водовода высокого давления от ТВО-16 до БКНС-16









Условные обозначения:

- | | |
|--|--|
| <p>02:33:000000:97чзу1</p> <p>02:33:100802:256</p> | <ul style="list-style-type: none"> — участки, отводимые в долгосрочную аренду; — участки, отводимые в краткосрочную аренду; — условный номер участка; — номер учтенного земельного участка; — граница земельных участков; — граница кадастровых кварталов. |
|--|--|

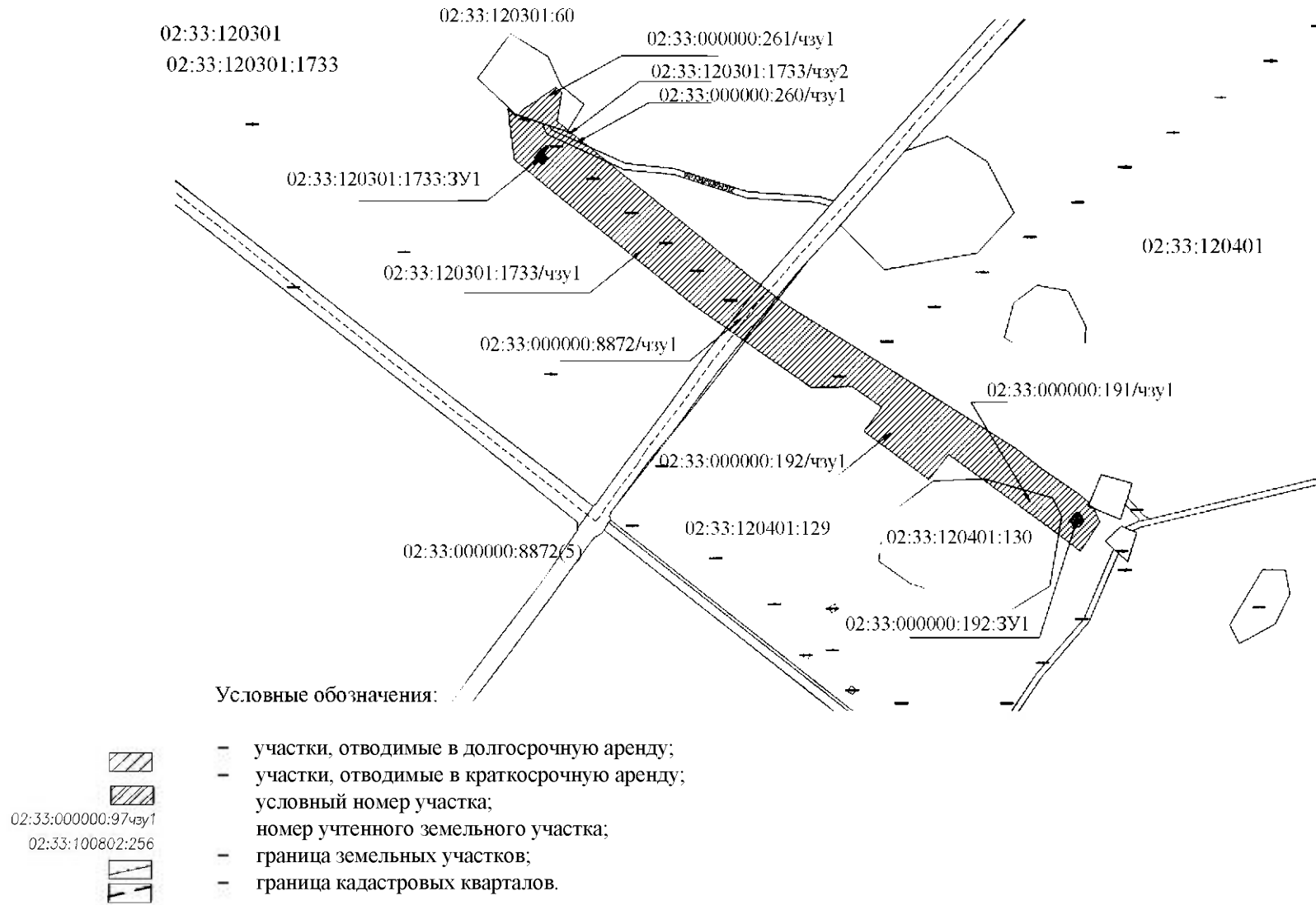
межевания территории
на участке выкидной линии от скважины № 8165 до АГЗУ-7033



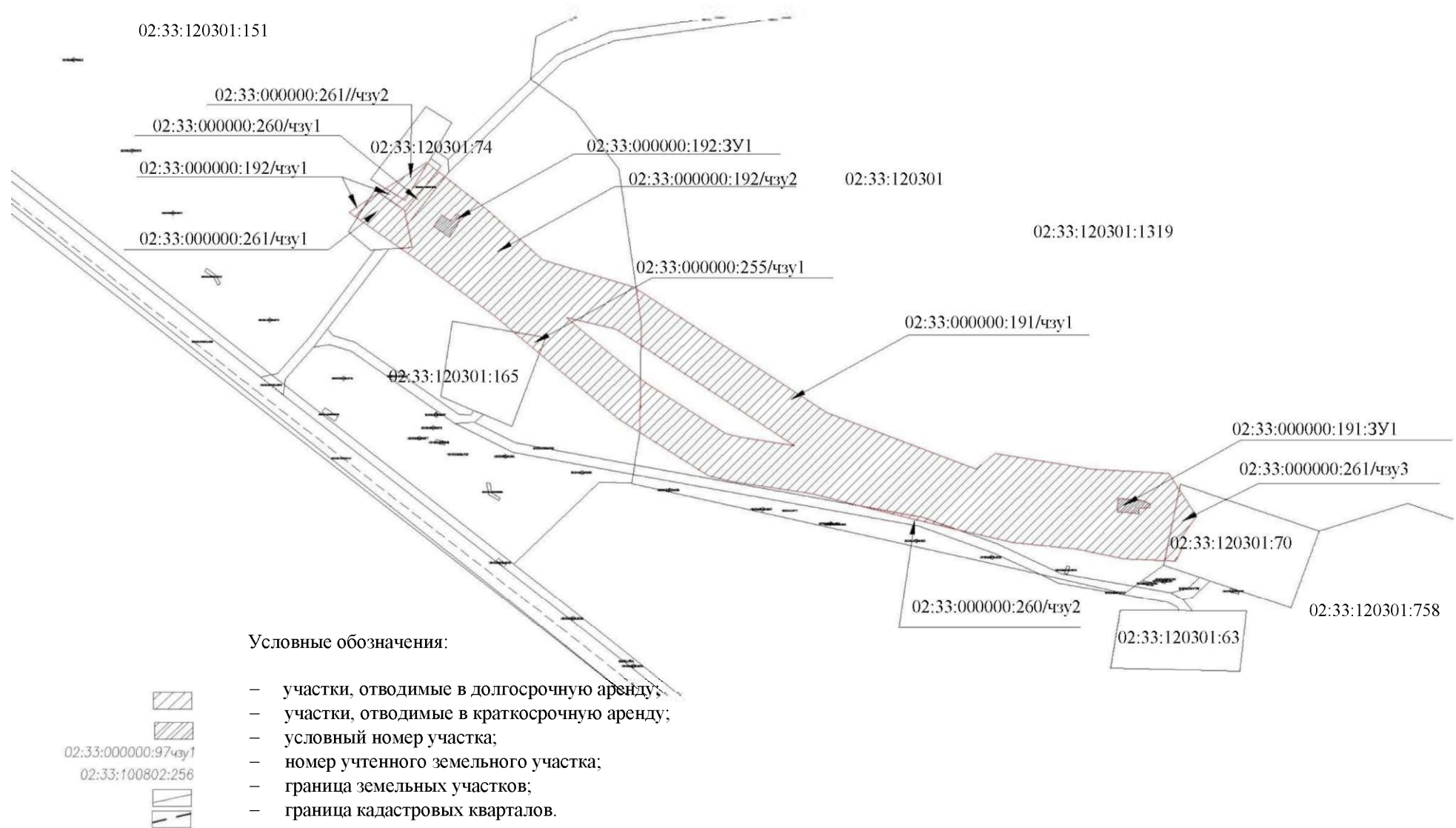
Условные обозначения:

- | | |
|---|--|
|  | – участки, отводимые в долгосрочную аренду; |
|  | – участки, отводимые в краткосрочную аренду; |
|  | – условный номер участка; |
|  | – номер учтенного земельного участка; |
|  | – граница земельных участков; |
|  | – граница кадастровых кварталов. |

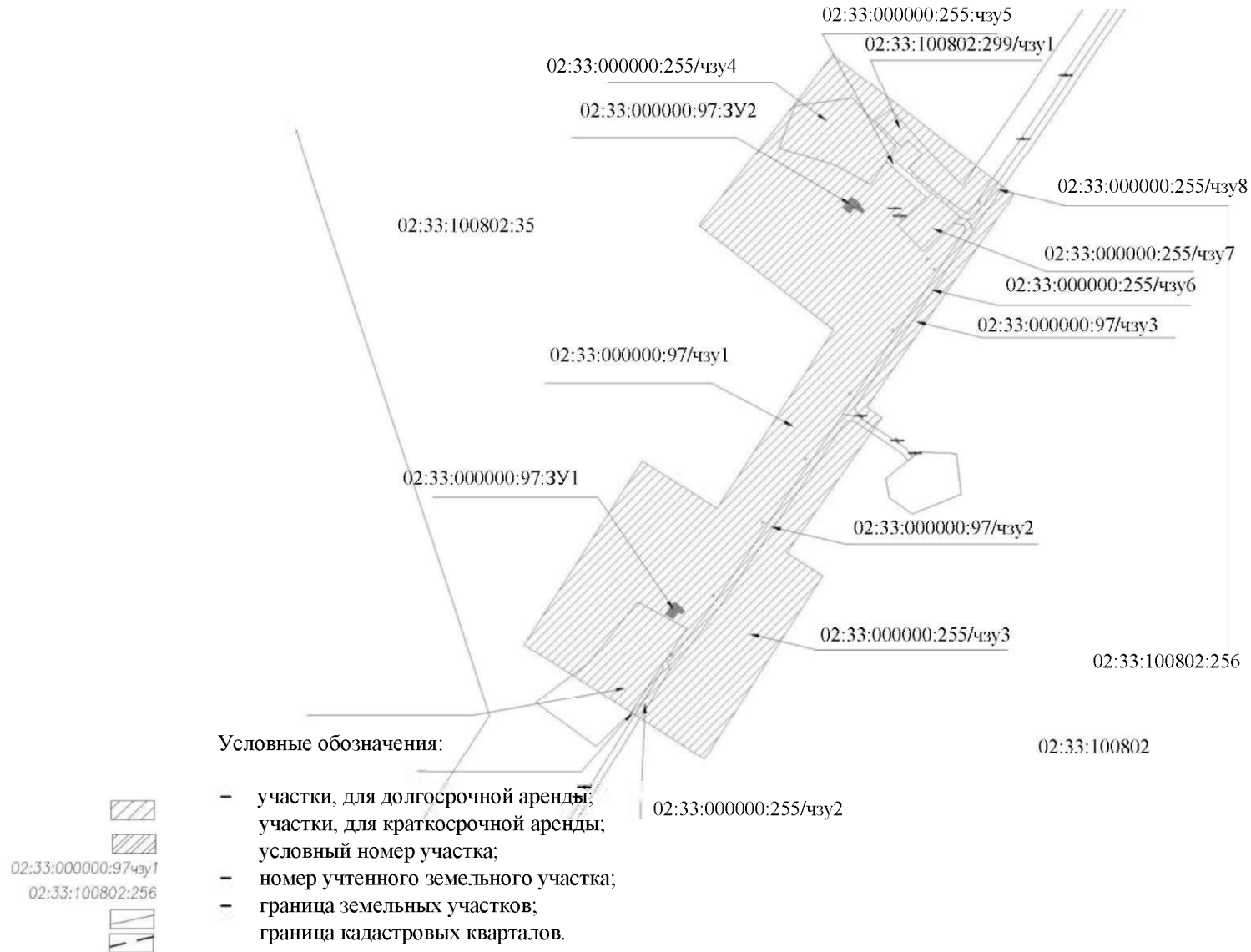
межевания территории
на участке выкидной линия от скважины № 7765 до АГЗУ-61



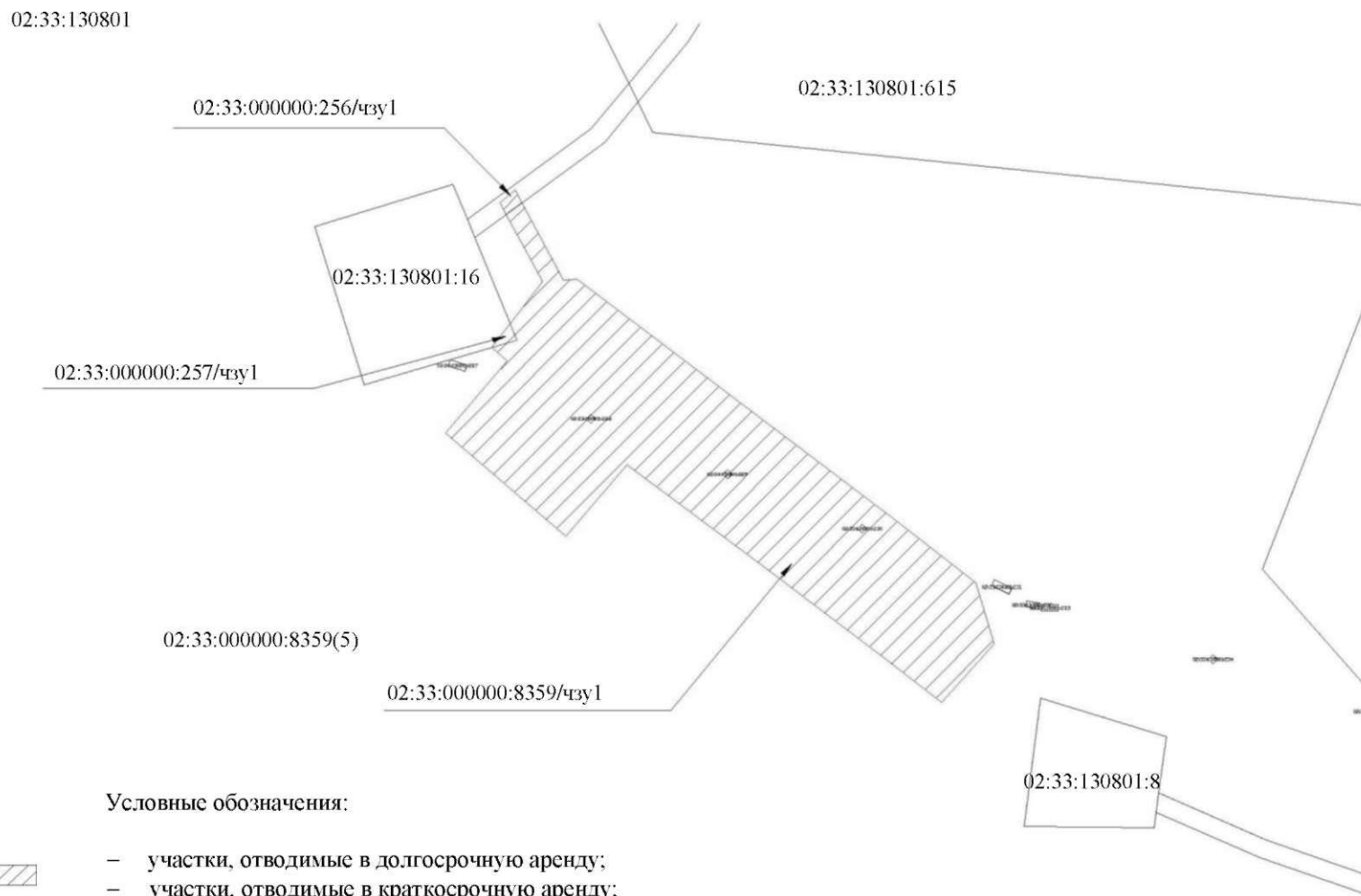
межевания территории
на участке выкидной линии от скважины № 6957 до АГЗУ-885



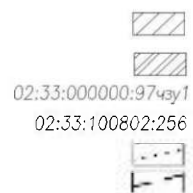
межевания территории
на участках выкидной линии от скважин № 819 и 339 до АГЗУ-815



межевания территории
на участке выкидной линии от скважины № 2016 до АГЗУ-72

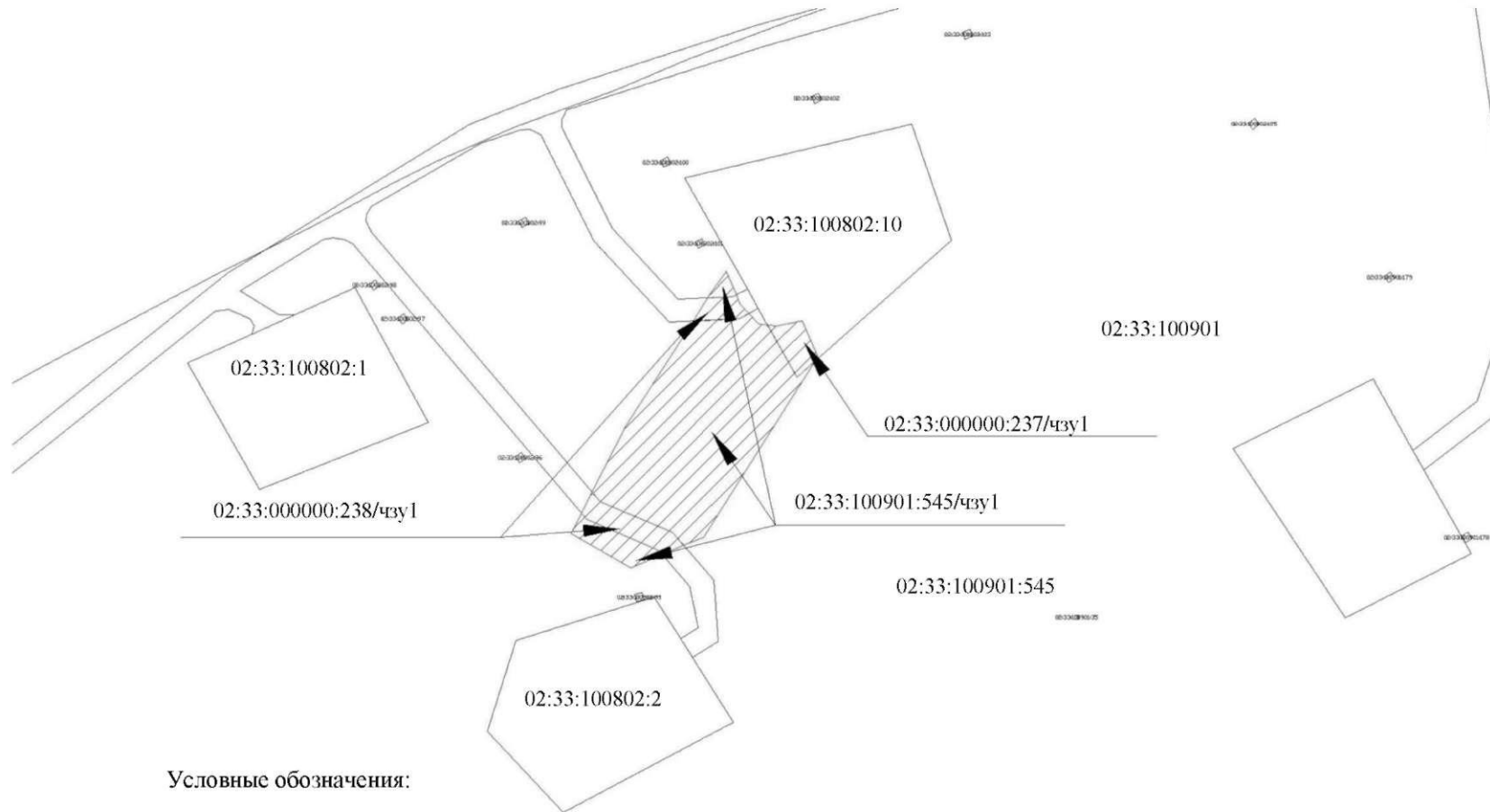


Условные обозначения:









- участки, отводимые в долгосрочную аренду;
- участки, отводимые в краткосрочную аренду;
- условный номер участка;
- номер учтенного земельного участка;
- граница земельных участков;
- граница кадастровых кварталов.

межевания территории
на участке выкидной линии от скважины № 1054 до АГЗУ-48



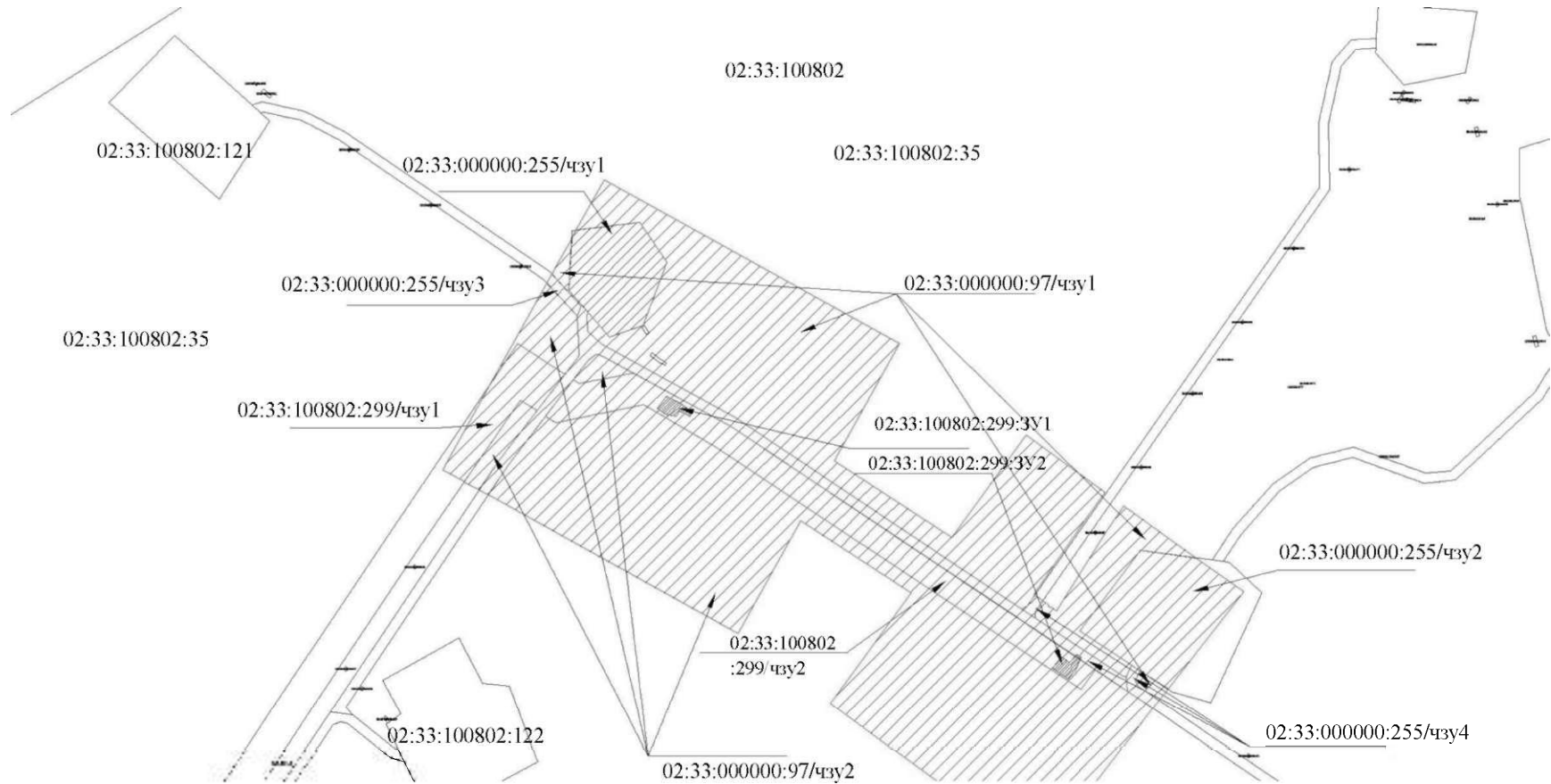
Условные обозначения:

- | | |
|---|--|
|  | – участки, отводимые в долгосрочную аренду; |
|  | – участки, отводимые в краткосрочную аренду; |
|  | – условный номер участка; |
|  | – номер учтенного земельного участка; |
|  | – граница земельных участков; |
|  | – граница кадастровых кварталов. |







02:33:000000:97/чзу1

02:33:100802:256

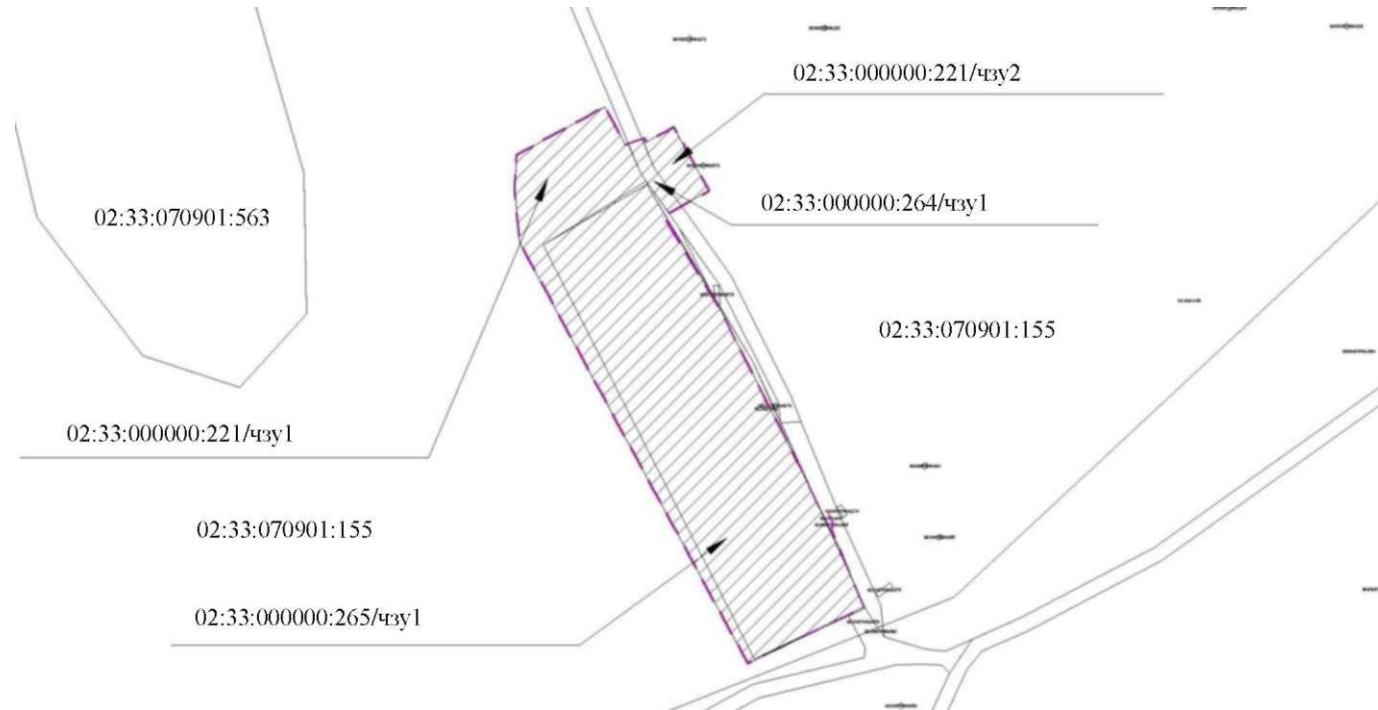
межевания территории
на участке выкидной линии от скважины № 1754 до АГЗУ-9









Условные обозначения:

- | | |
|---|--|
|  | — участки, отводимые в долгосрочную аренду; |
|  | — участки, отводимые в краткосрочную аренду; |
|  | — условный номер участка; |
|  | — номер учтенного земельного участка; |
|  | — граница земельных участков; |
|  | — граница кадастровых кварталов. |

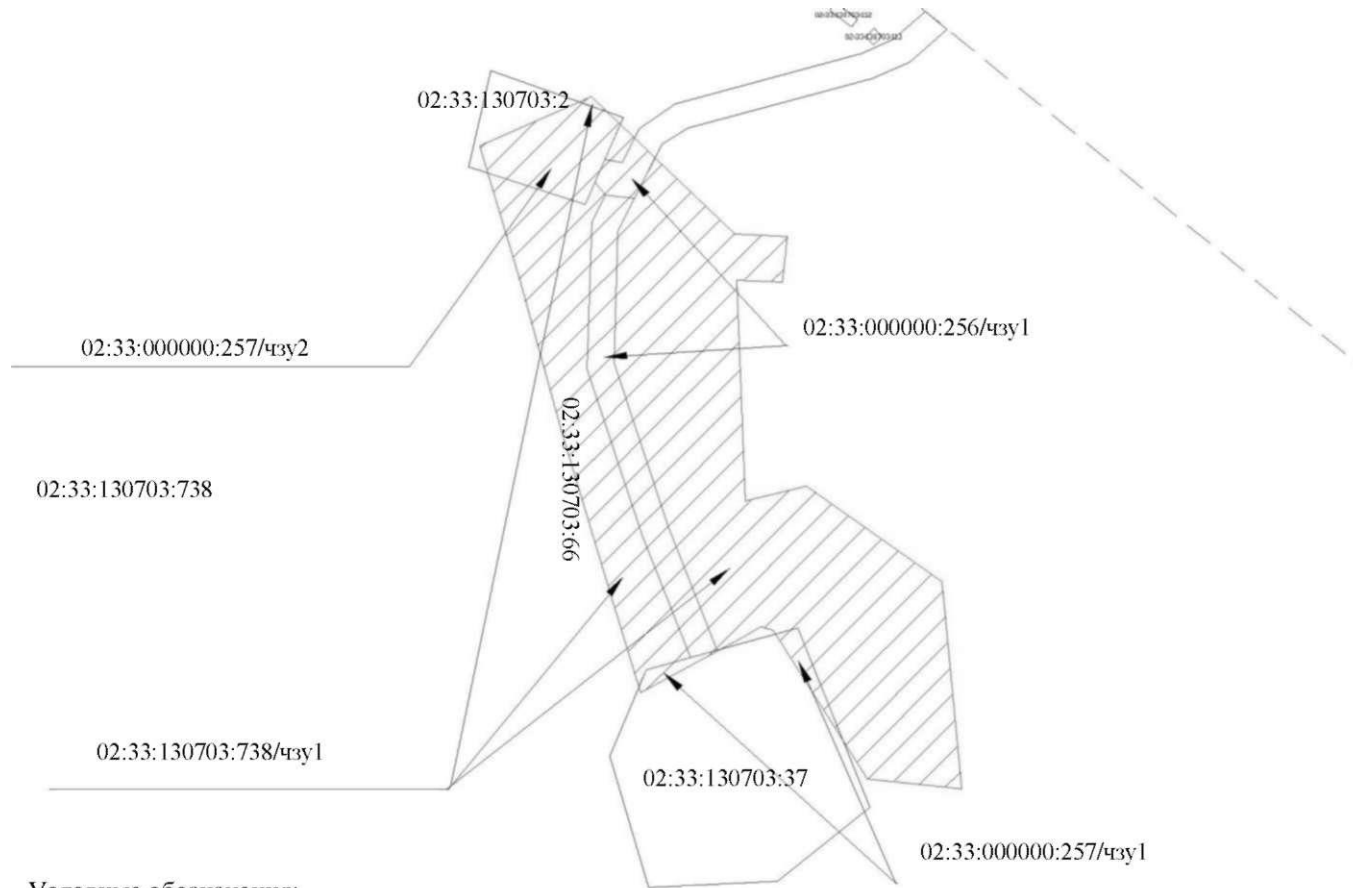
02:33:000000:97/чзу1
02:33:100802:256



Условные обозначения:

- | | |
|---|--|
|  | участки, отводимые в долгосрочную аренду; |
|  | участки, отводимые в краткосрочную аренду; |
|  | – условный номер участка; |
|  | – номер учтенного земельного участка; |
|  | граница земельных участков; |
|  | граница кадастровых кварталов. |
- 02:33:000000:97чзу1
02:33:100802:256

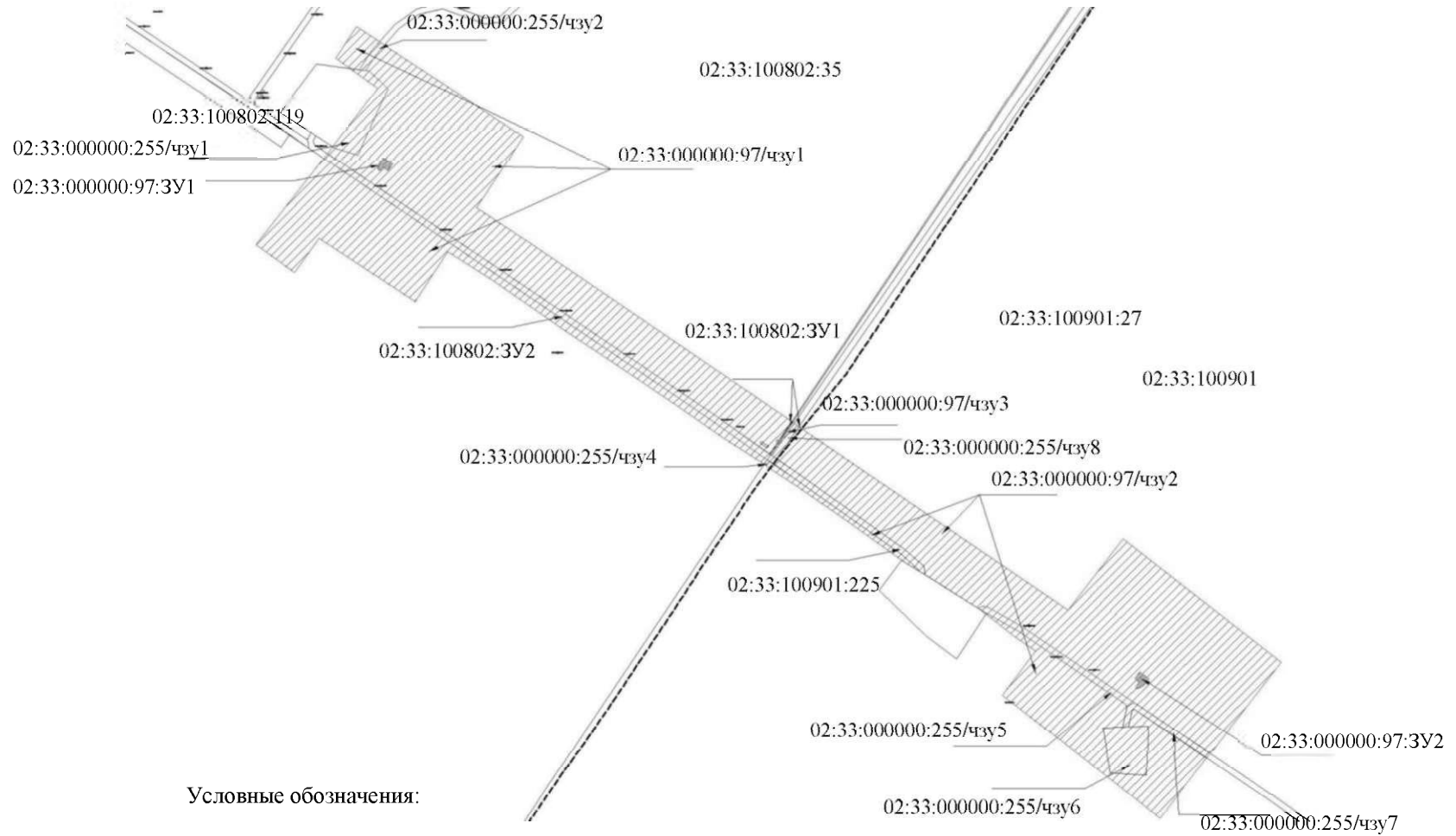
межевания территории
на участке выкидного трубопровода от скважины № 4513 до АГЗУ-4513









Условные обозначения:

- | | |
|--|--|
| <p>02:33:000000:97чзу1</p> <p>02:33:100802:256</p> | <ul style="list-style-type: none"> — участки, отводимые в долгосрочную аренду; — участки, отводимые в краткосрочную аренду; — условный номер участка; — номер учтенного земельного участка; — граница земельных участков; — граница кадастровых кварталов. |
|--|--|

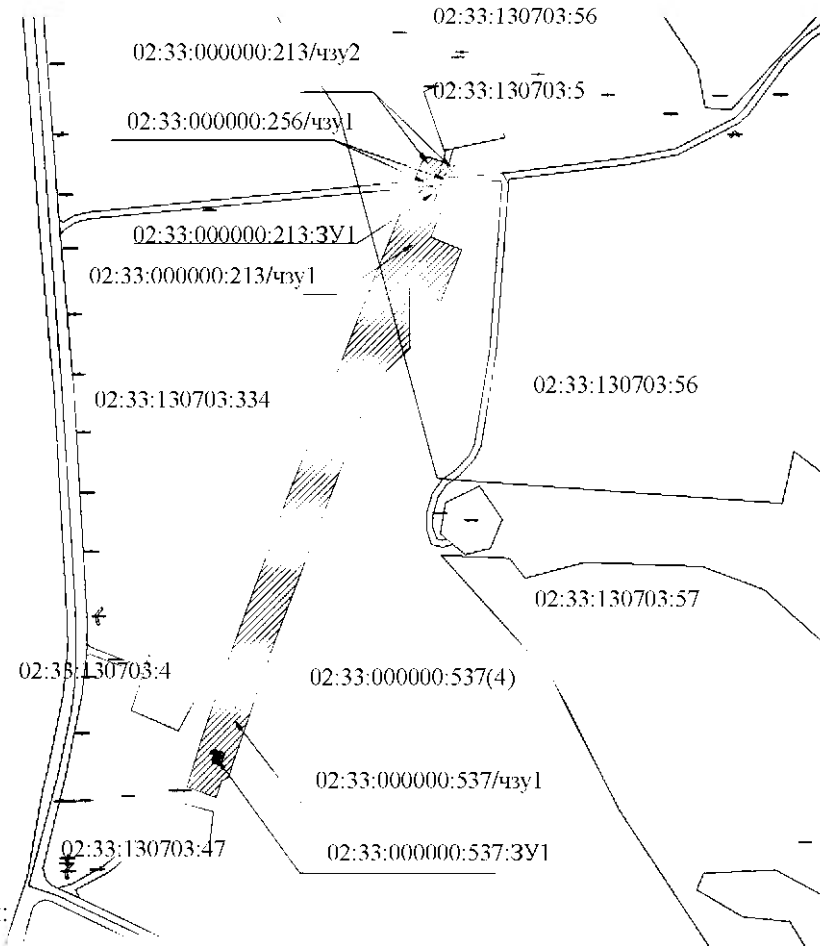
межевания территории
на участке выкидной линии от скважины № 1745 до АГЗУ-9







Условные обозначения:

-  участки, отводимые в долгосрочную аренду;
-  участки, отводимые в краткосрочную аренду;
-  - условный номер участка;
-  - номер учтенного земельного участка;
-  - граница земельных участков;
-  - граница кадастровых кварталов.

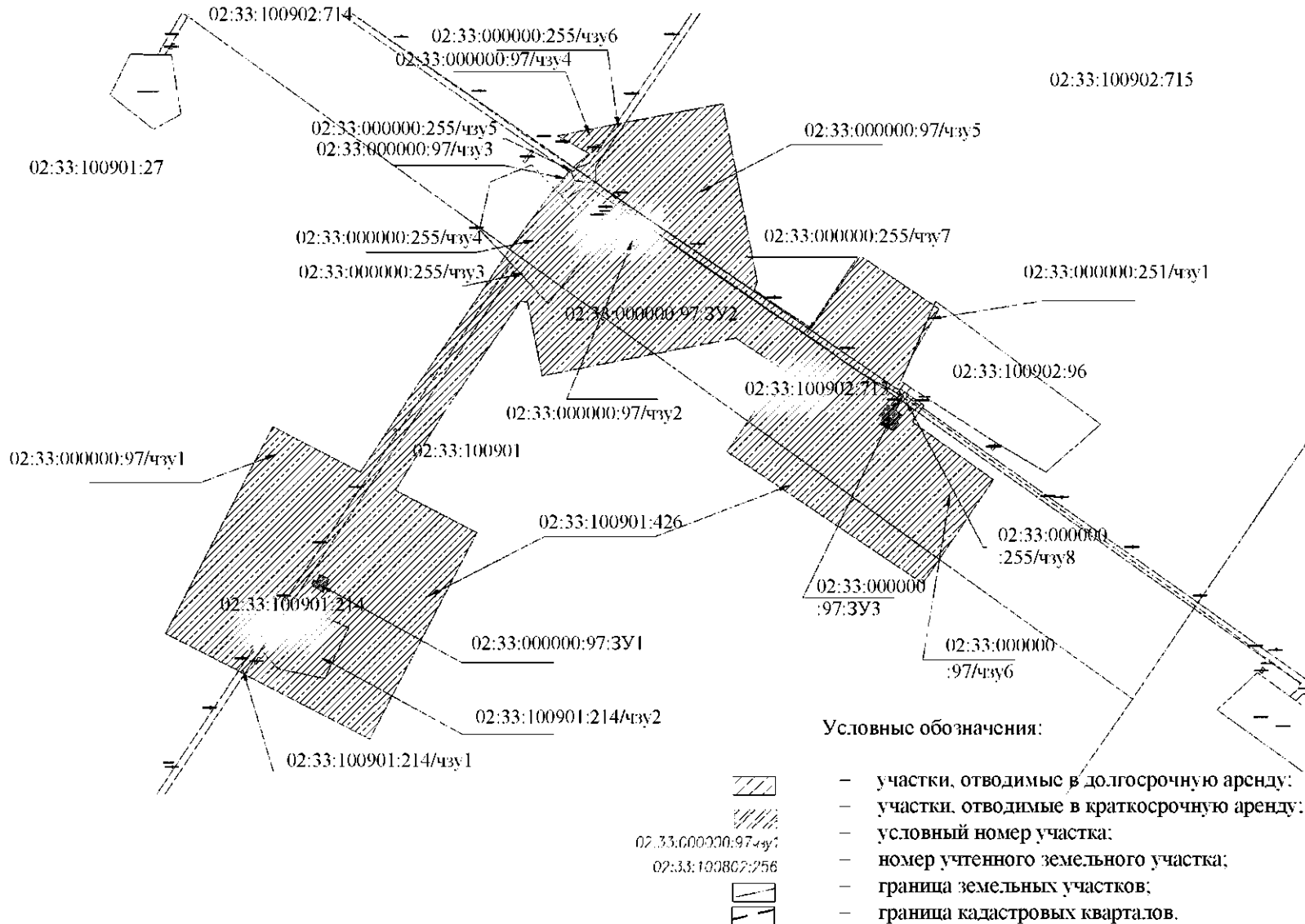
межевания территории
на участке выкидной линии от скважины № 1076 до АГЗУ-1075



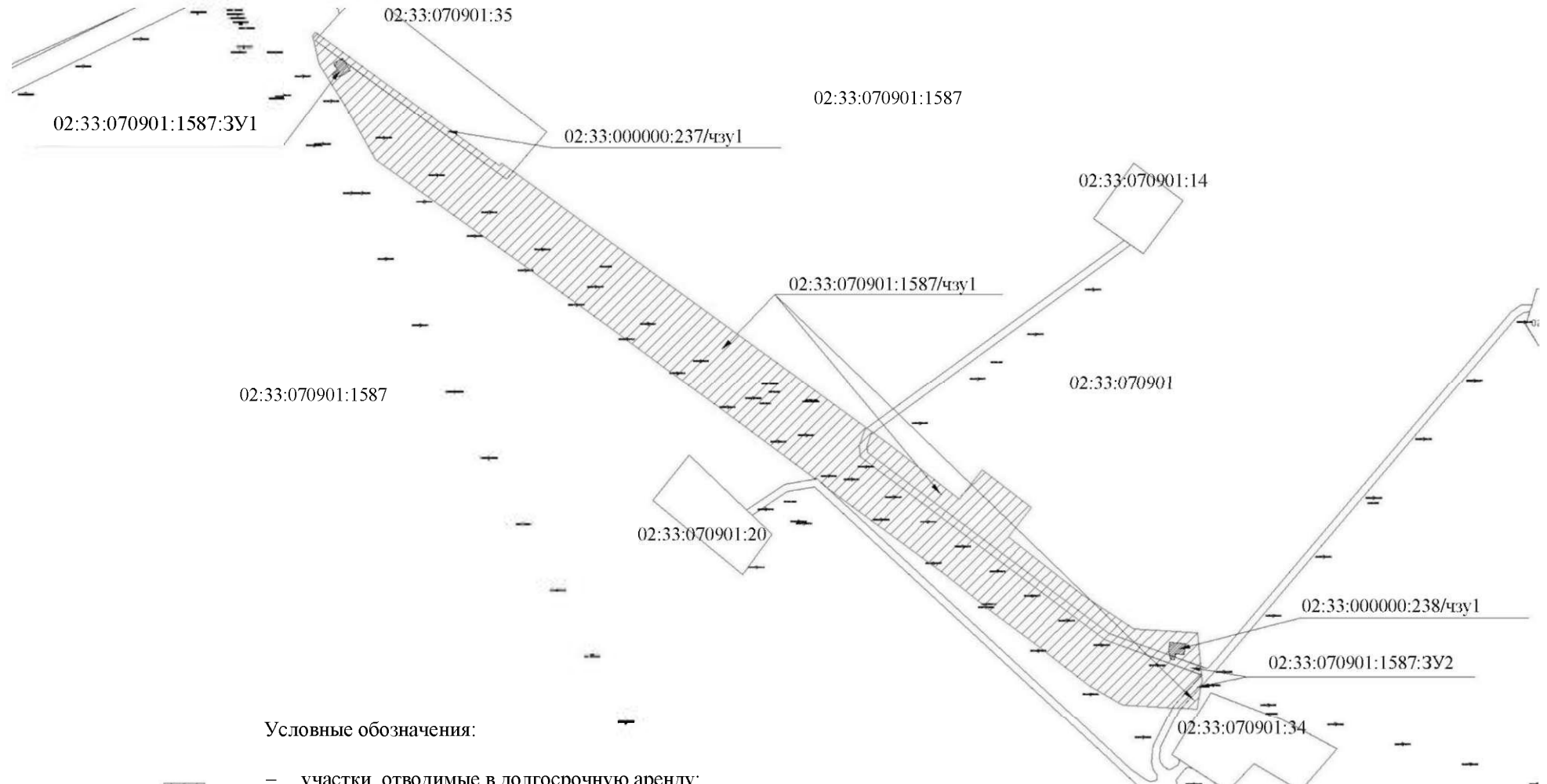
Условные обозначения:

- | | |
|---|--|
|  | — участки, отводимые в долгосрочную аренду; |
|  | — участки, отводимые в краткосрочную аренду; |
| 02:33:000000:97чзу1 | условный номер участка; |
| 02:33:100802:256 | номер учтенного земельного участка; |
|  | — граница земельных участков; |
|  | — граница кадастровых кварталов. |







межевания территории
на участках выкидной линии от скважин №1019 и 6056 до АГЗУ-1150



межевания территории
на участке выкидной линии от скважины № 398 до АГЗУ-Г0130

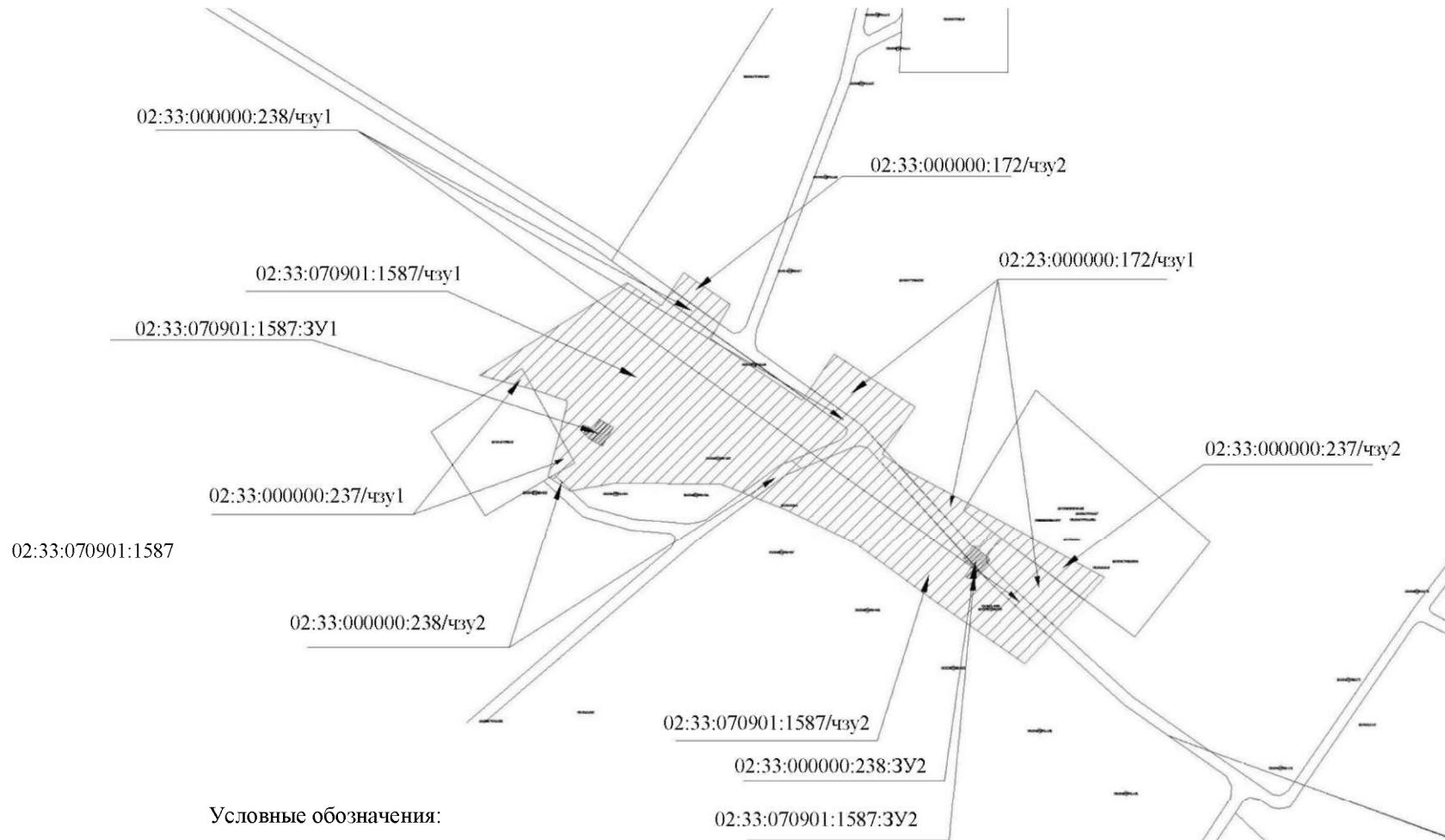


Условные обозначения:

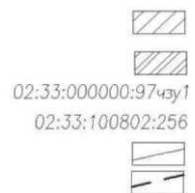
- | | |
|---|--|
|  | – участки, отводимые в долгосрочную аренду; |
|  | – участки, отводимые в краткосрочную аренду; |
|  | – условный номер участка; |
|  | – номер учтенного земельного участка; |
|  | – граница земельных участков; |
|  | – граница кадастровых кварталов. |
- 02:33:000000:97чзу1
02:33:100802:256

85
ЧЕРТЕЖ

межевания территории
на участке выкидной линии от скважины № 371 до АГЗУ-593



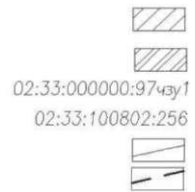
Условные обозначения:



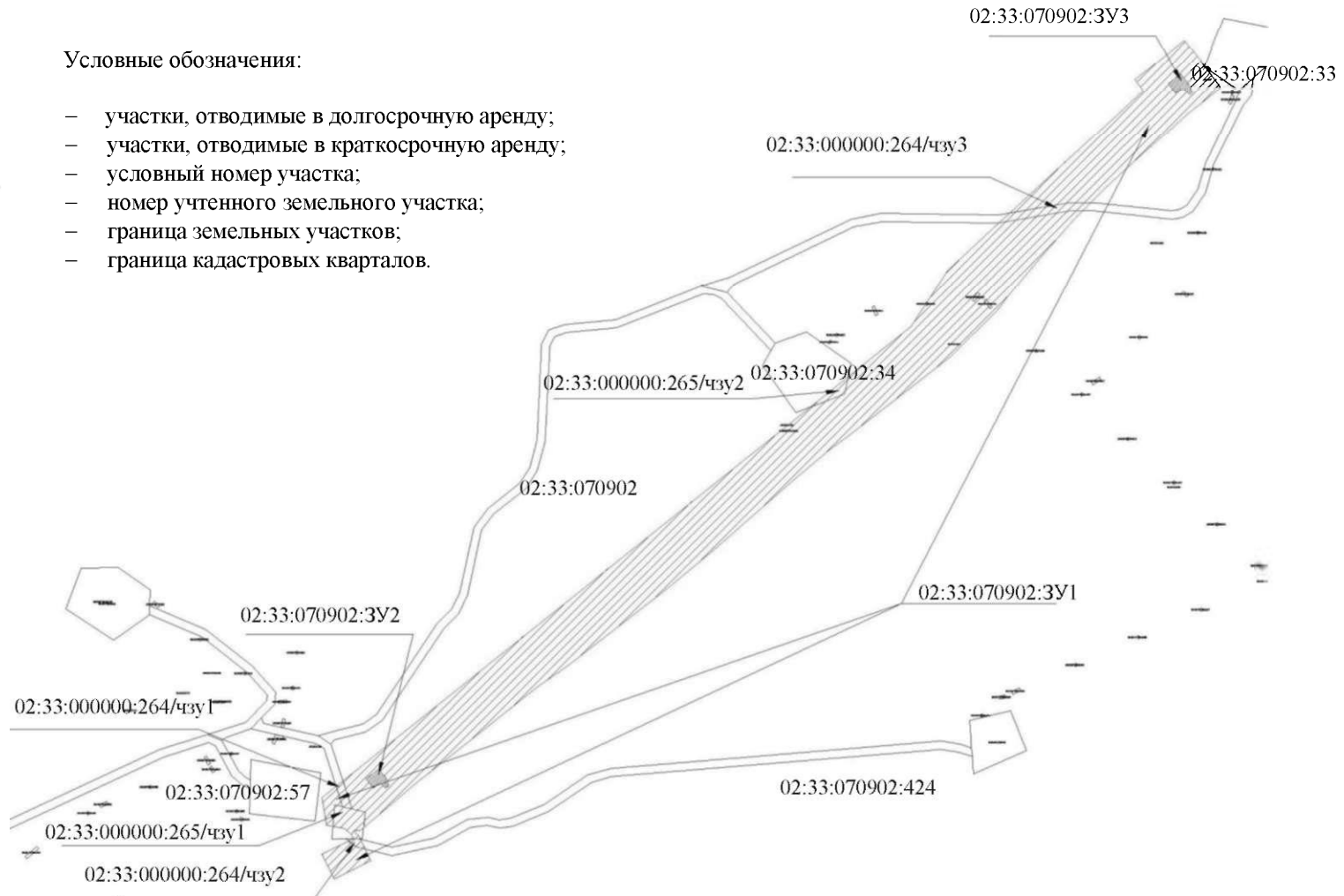
- участки, отводимые в долгосрочную аренду;
- участки, отводимые в краткосрочную аренду;
- условный номер участка;
- номер учтенного земельного участка;
- граница земельных участков;
- граница кадастровых кварталов.

межевания территории
на участке выкидной линии от скважины № 325 до АГЗУ-45

Условные обозначения:



- участки, отводимые в долгосрочную аренду;
- участки, отводимые в краткосрочную аренду;
- условный номер участка;
- номер учтенного земельного участка;
- граница земельных участков;
- граница кадастровых кварталов.



межевания территории
на участке выкидной линии от скважины № 224 до АГЗУ-33

Условные обозначения:



— участки, отводимые в долгосрочную аренду;



— участки, отводимые в краткосрочную аренду;

02:33:000000:97чзу1

— условный номер участка;

02:33:100802:256

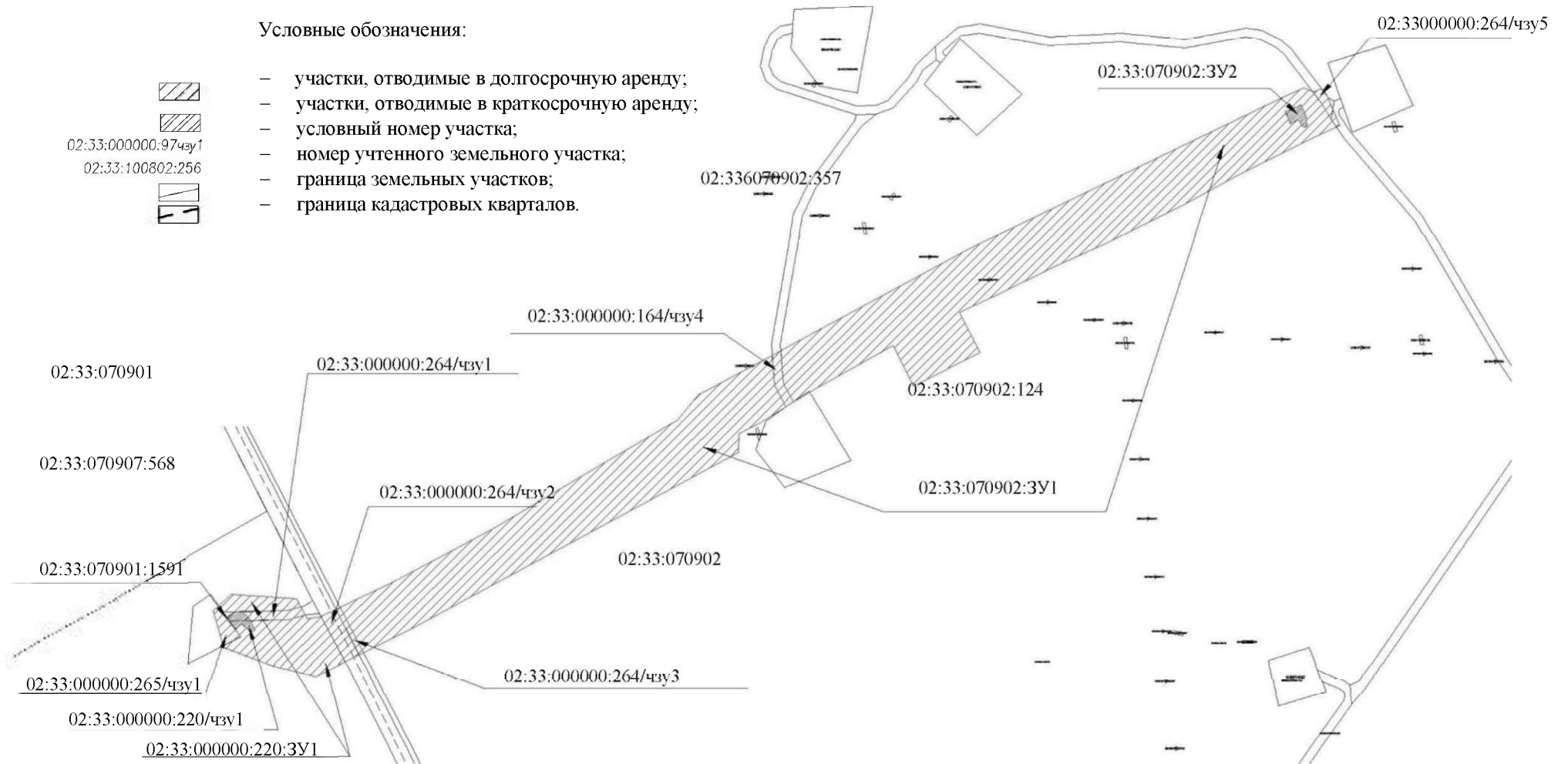
— номер учтенного земельного участка;



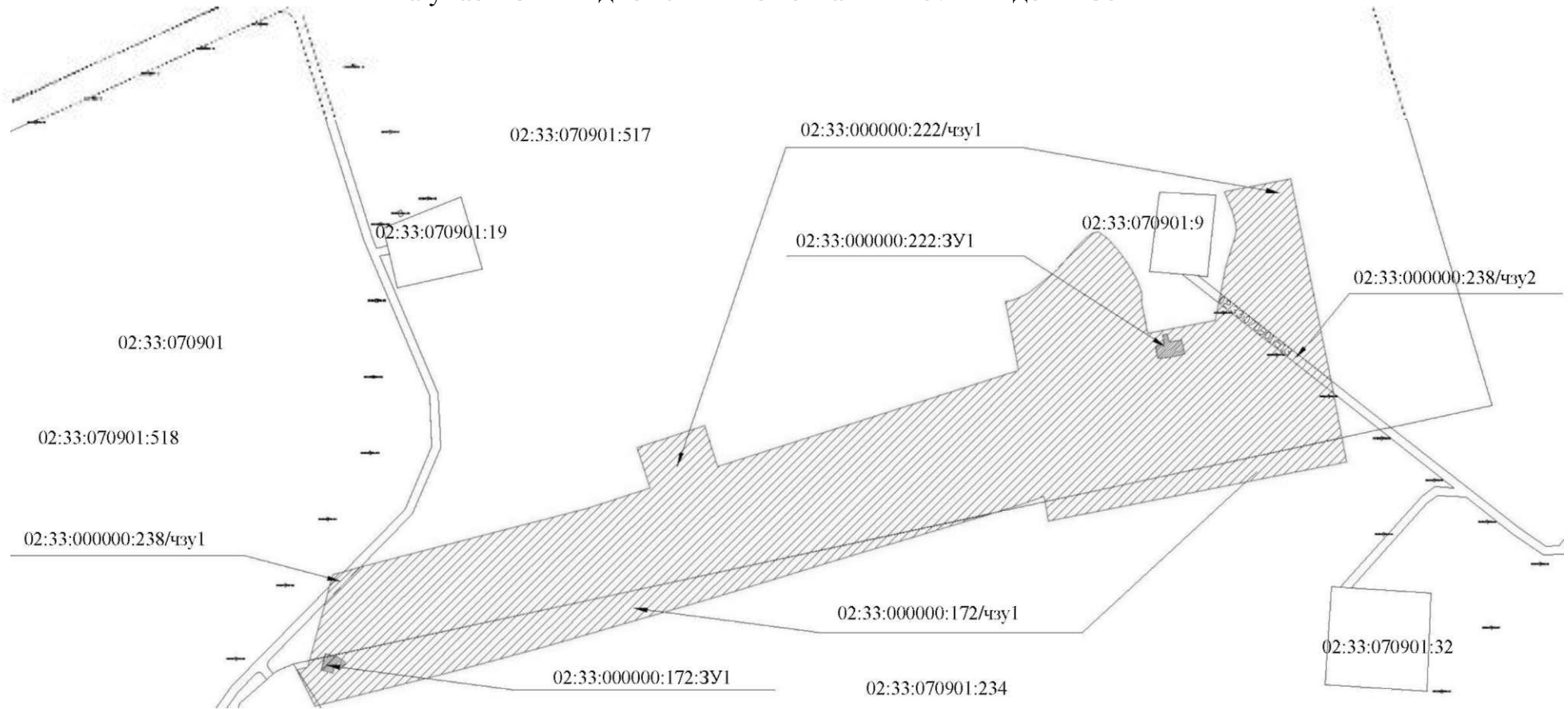
— граница земельных участков;









— граница кадастровых кварталов.

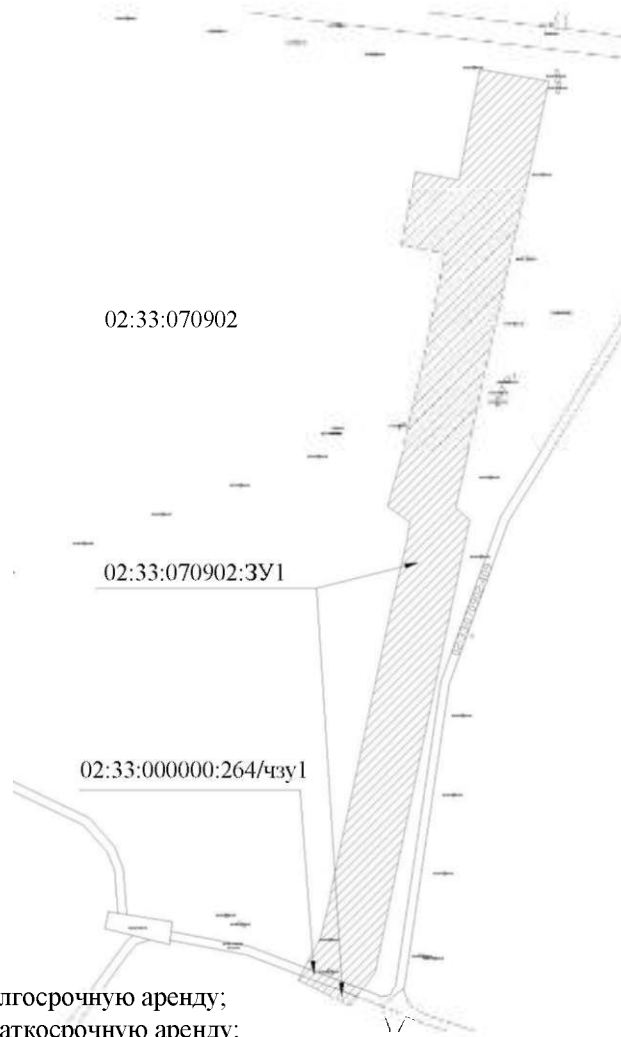


межевания территории
на участке выкидной линии от скважины № 223 до АГЗУ-592



Условные обозначения:

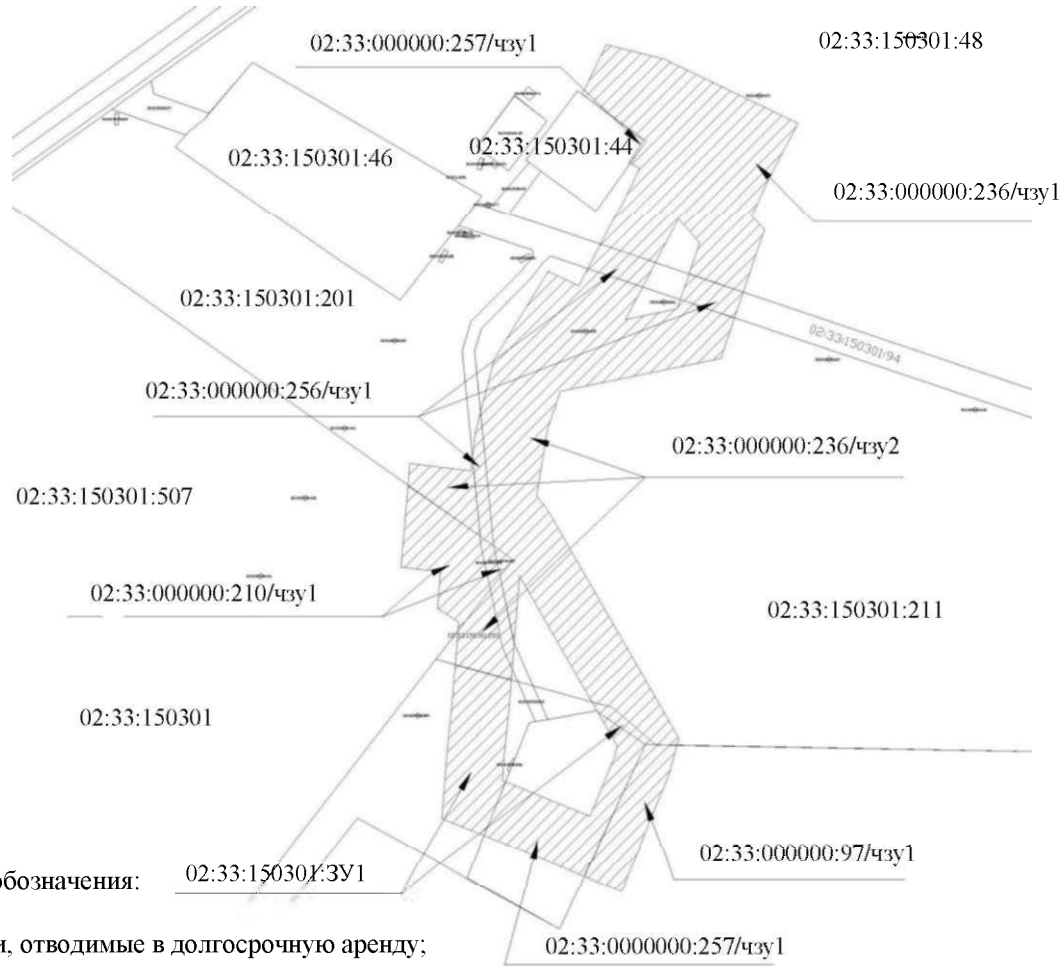
- | | |
|---|--|
|  | - участки, отводимые в долгосрочную аренду; |
|  | - участки, отводимые в краткосрочную аренду; |
|  | условный номер участка; |
|  | номер учтенного земельного участка; |
|  | - граница земельных участков; |
|  | - граница кадастровых кварталов. |



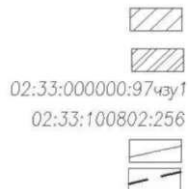
Условные обозначения:

02:33:000000:97чзу1
02:33:100802:256

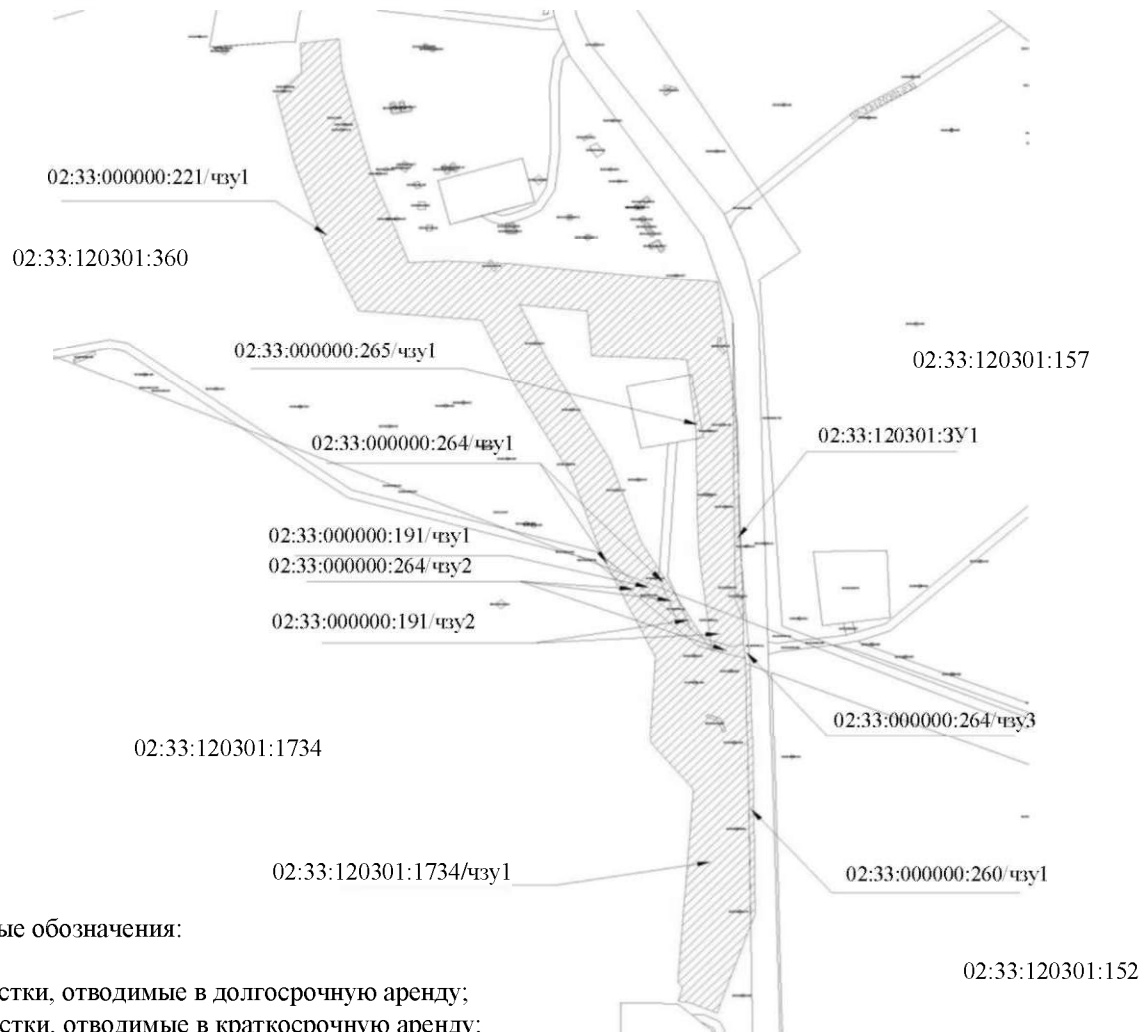
- участки, отводимые в долгосрочную аренду;
- участки, отводимые в краткосрочную аренду;
- условный номер участка;
- номер учтенного земельного участка;
- граница земельных участков;
- граница кадастровых кварталов.



Условные обозначения:



- участки, отводимые в долгосрочную аренду;
- участки, отводимые в краткосрочную аренду;
- условный номер участка;
- номер учтенного земельного участка;
- граница земельных участков;
- граница кадастровых кварталов.

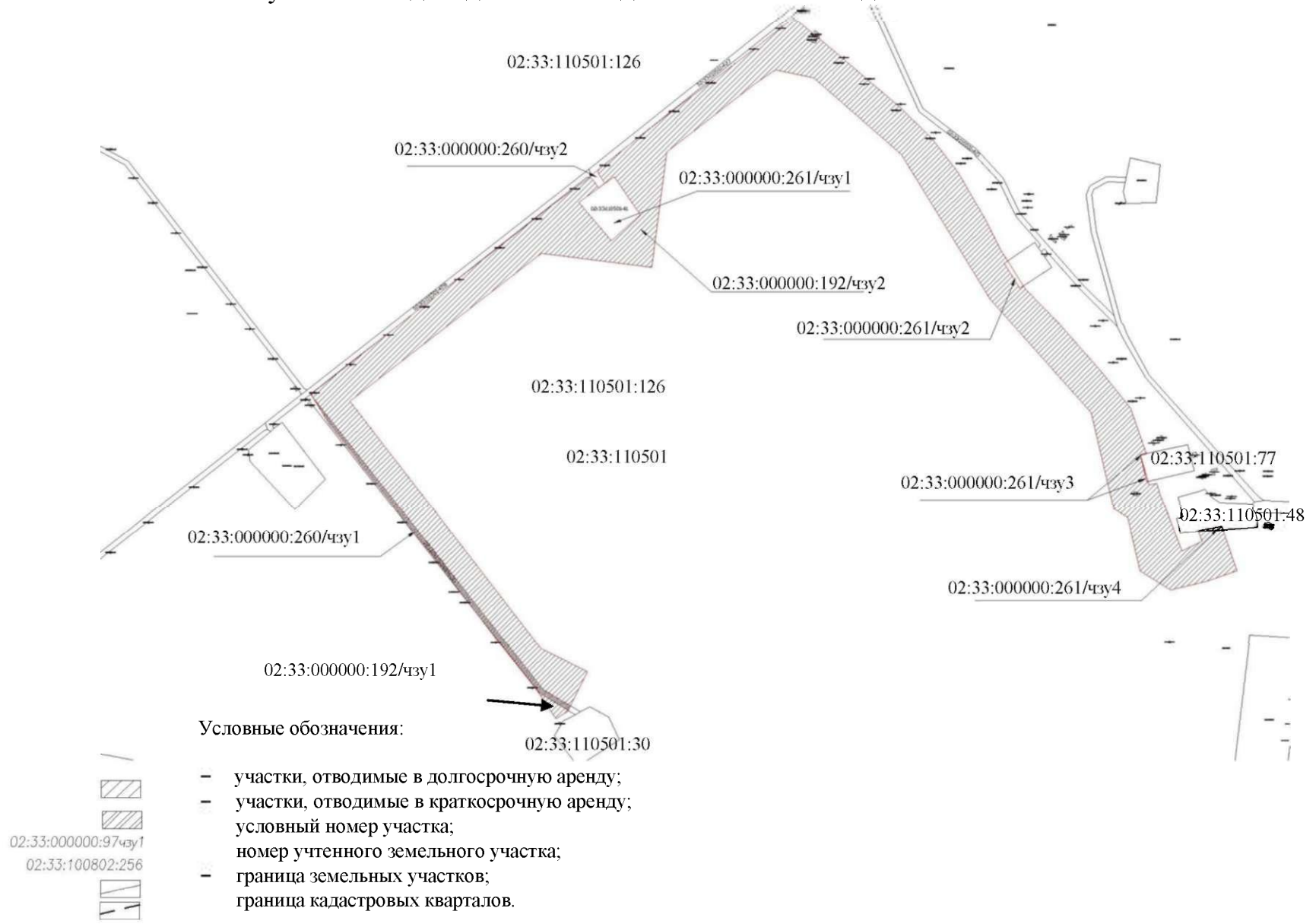


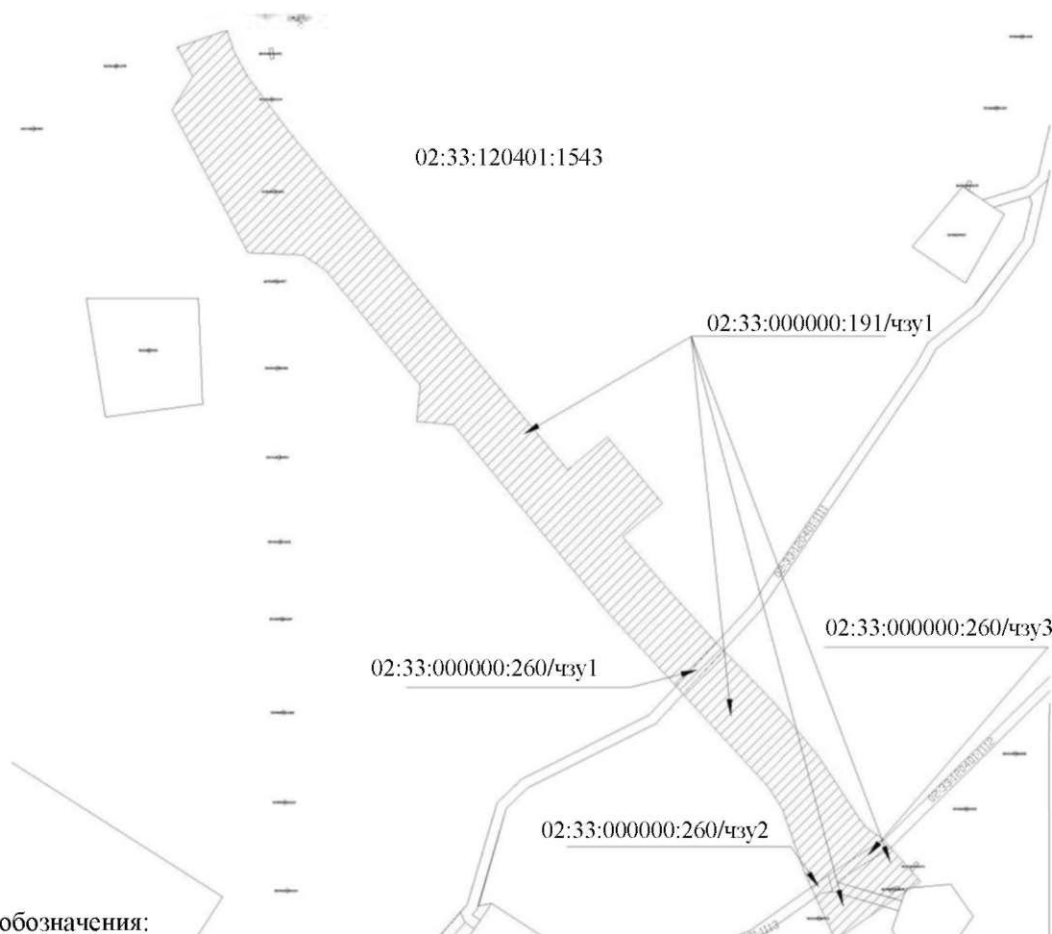
Условные обозначения:

- 02:33:000000:97чзу1
- 02:33:100802:256

- участки, отводимые в долгосрочную аренду;
- участки, отводимые в краткосрочную аренду;
- условный номер участка;
- номер учтенного земельного участка;
- граница земельных участков;
- граница кадастровых кварталов.

межевания территории
на участках водовода высокого давления от КНС-1 до скважин № 570 и 620



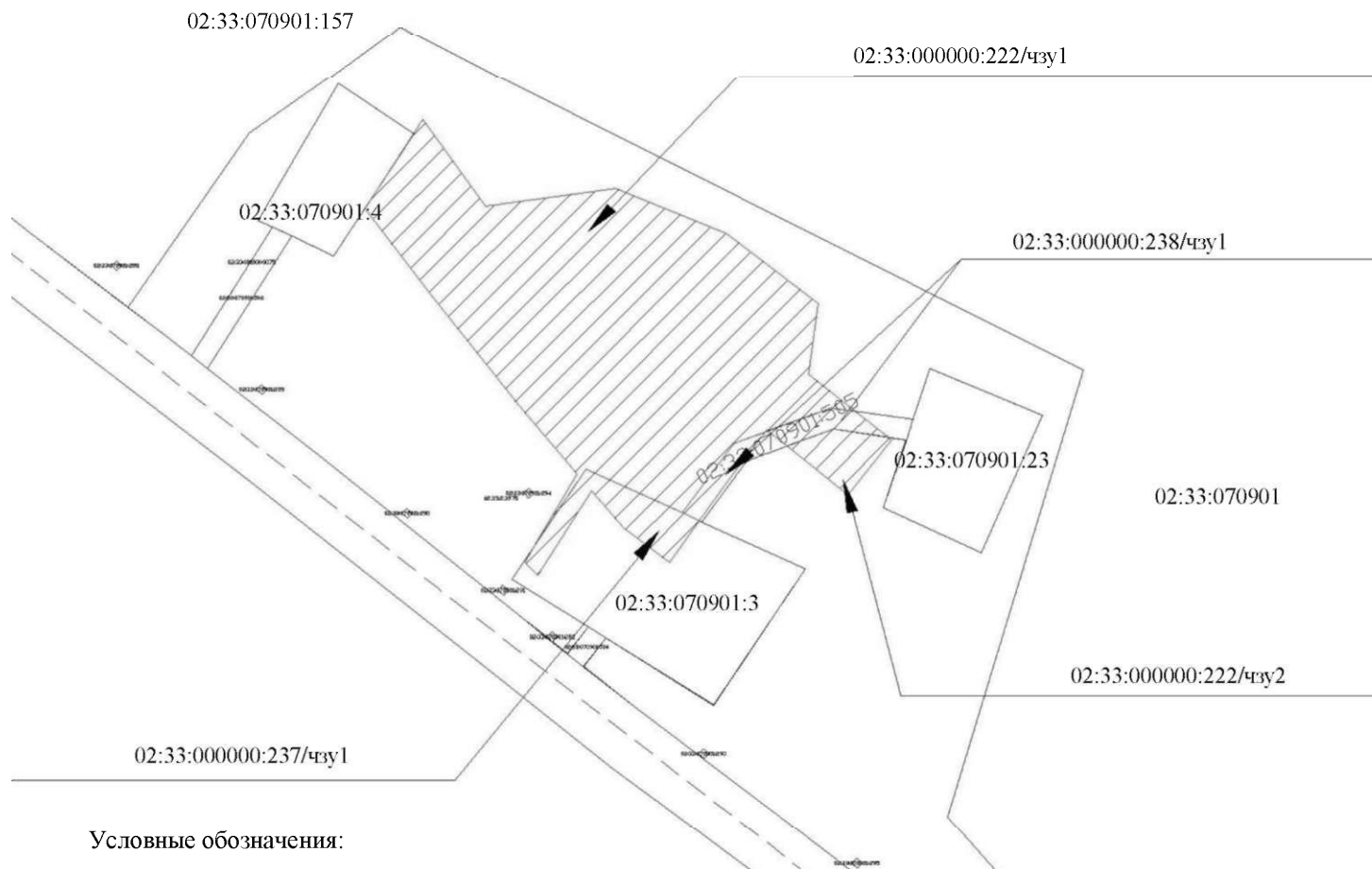


Условные обозначения:

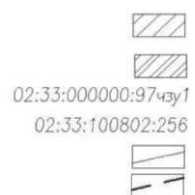
02:33:000000:97чзу1
02:33:100802:256



- участки, отводимые в долгосрочную аренду;
- участки, отводимые в краткосрочную аренду;
- условный номер участка;
- номер учтенного земельного участка;
- граница земельных участков;
- граница кадастровых кварталов.









Условные обозначения:

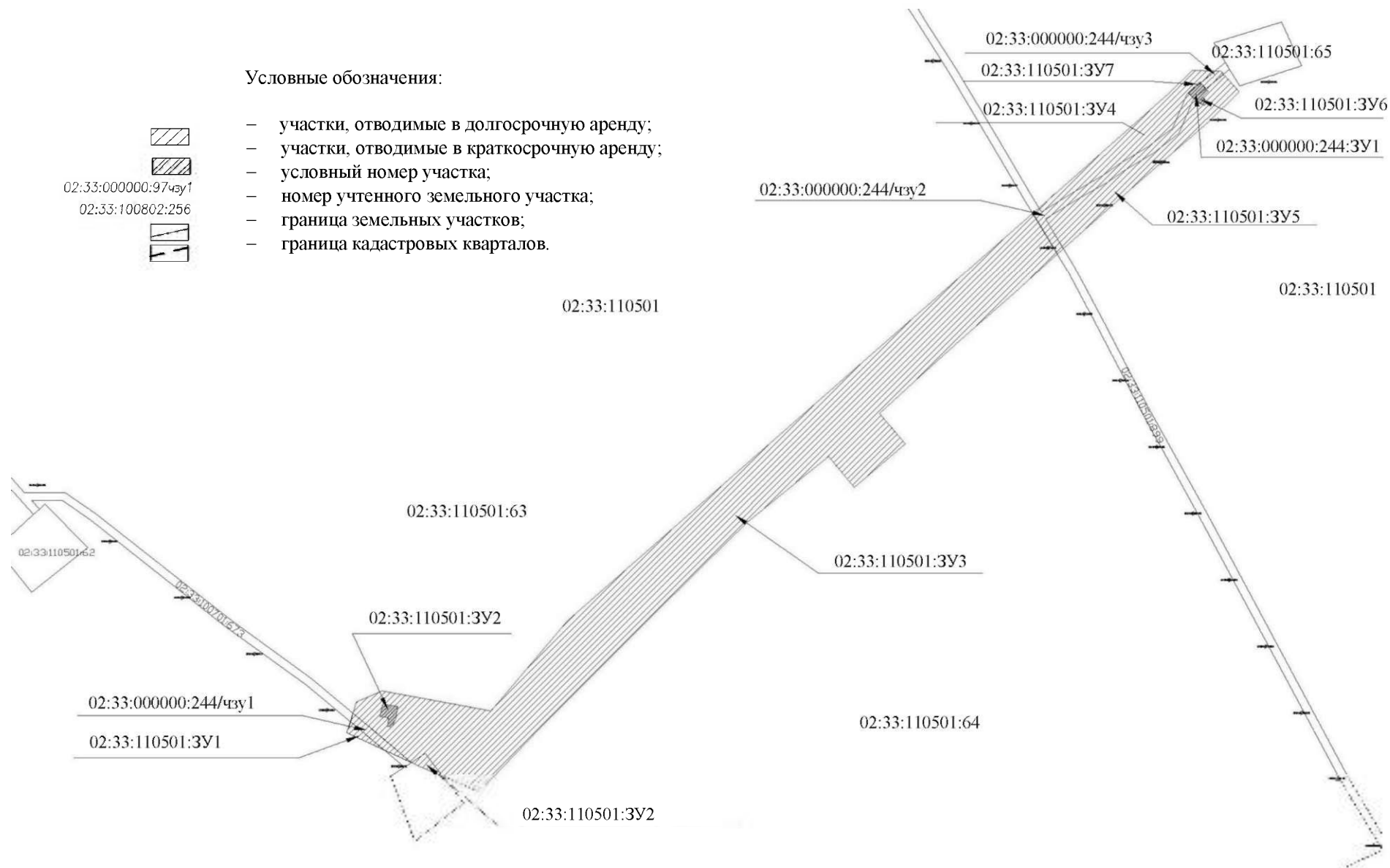


- участки, отводимые в долгосрочную аренду;
- участки, отводимые в краткосрочную аренду;
- условный номер участка;
- номер учтенного земельного участка;
- граница земельных участков;
- граница кадастровых кварталов.

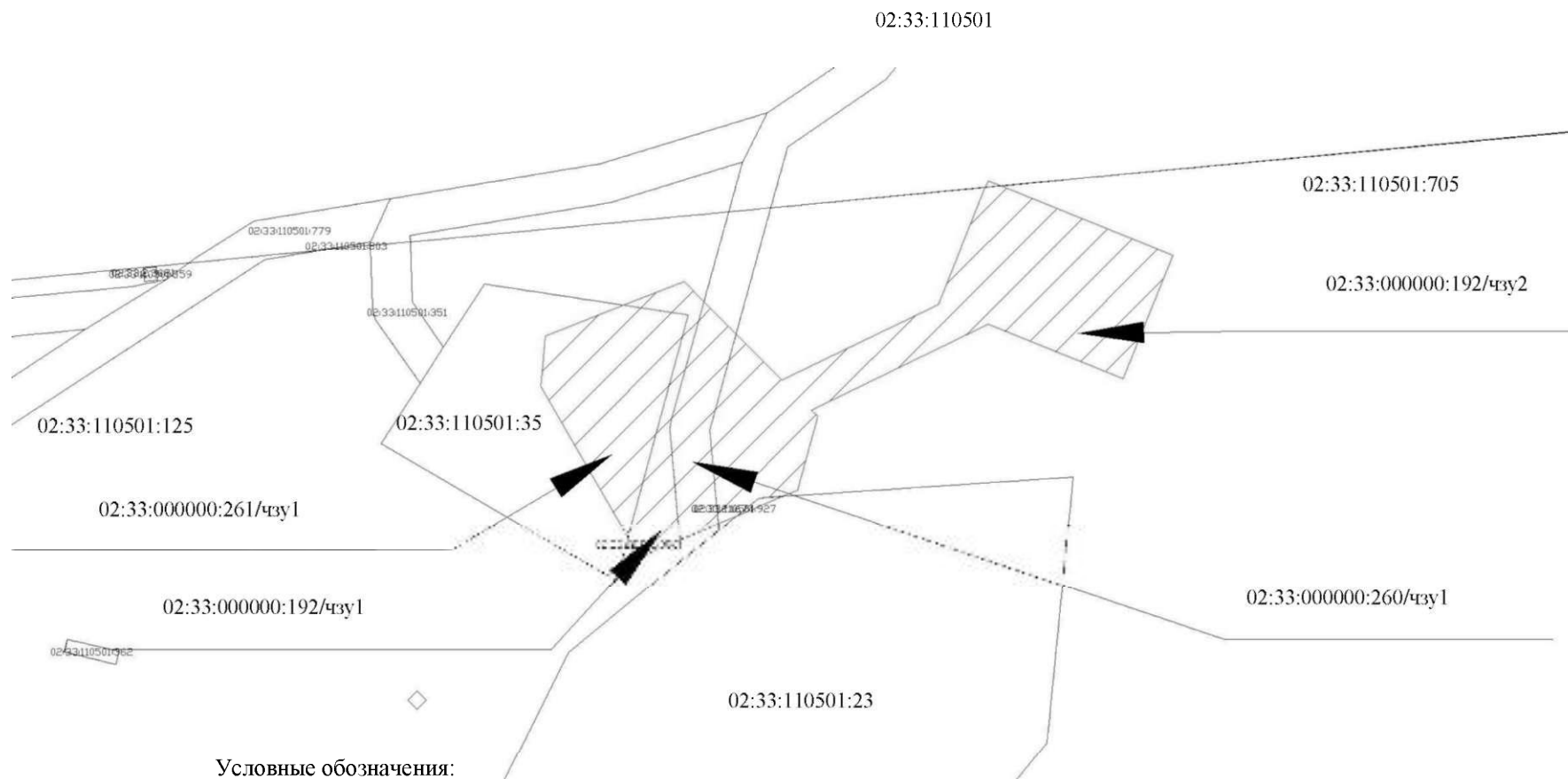
межевания территории
на участке выкидной линии от скважины № 2725 до АГЗУ-2583

Условные обозначения:





-  — участки, отводимые в долгосрочную аренду;
-  — участки, отводимые в краткосрочную аренду;
-  — условный номер участка;
-  — номер учтенного земельного участка;
-  — граница земельных участков;
-  — граница кадастровых кварталов.



межевания территории
на участке выкидной линии от скважины № 7736 до АГЗУ-206

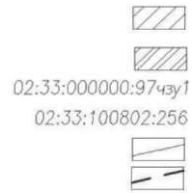


Условные обозначения:

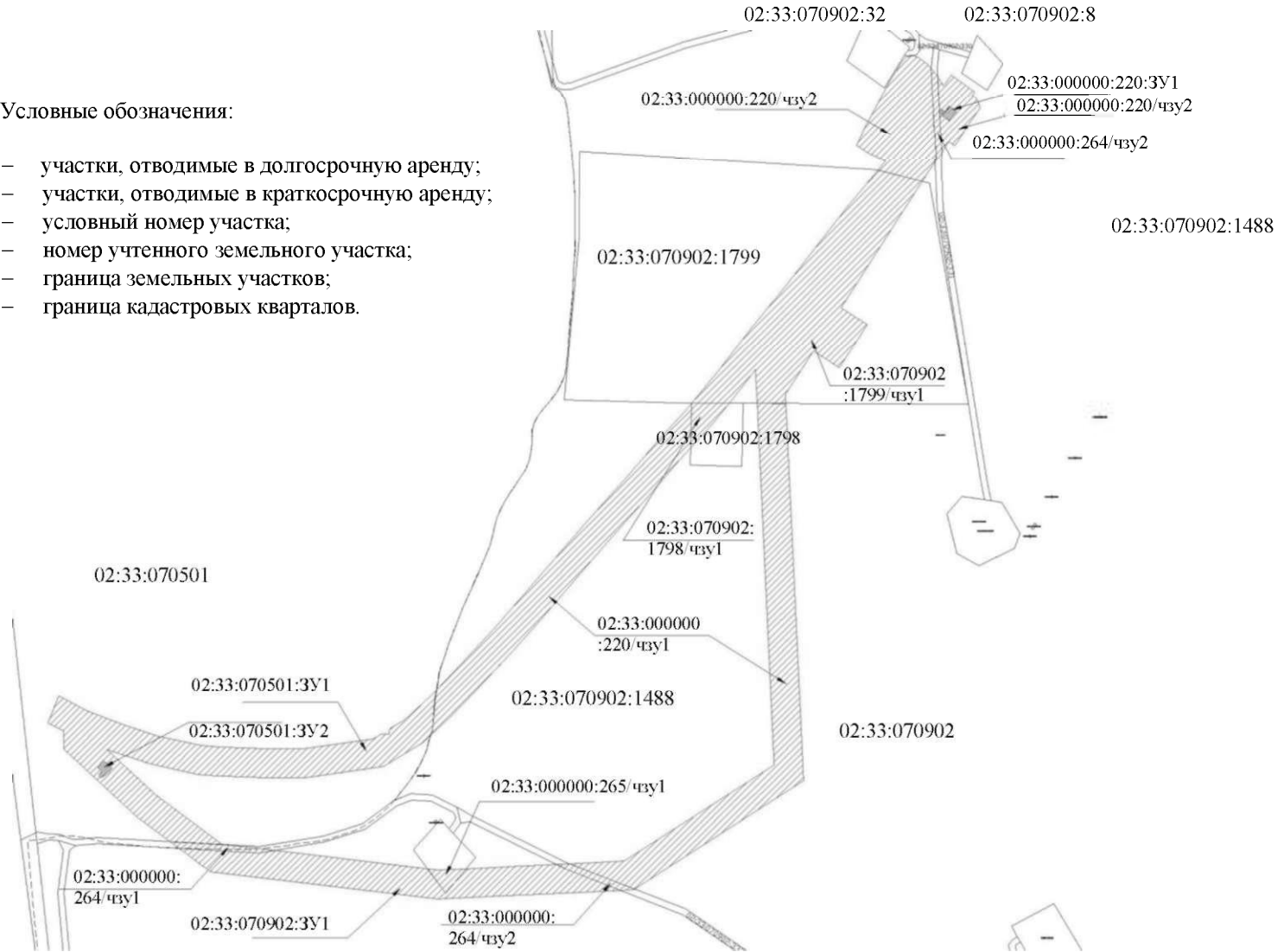
- | | |
|---|--|
|  | - участки, отводимые в долгосрочную аренду; |
|  | - участки, отводимые в краткосрочную аренду; |
| 02:33:000000:97чзу1 | - условный номер участка; |
| 02:33:100802:256 | - номер учтенного земельного участка; |
|  | - граница земельных участков; |
|  | - граница кадастровых кварталов. |

межевания территории
на участке НГСТ от АГЗУ-157 до задвижки 3

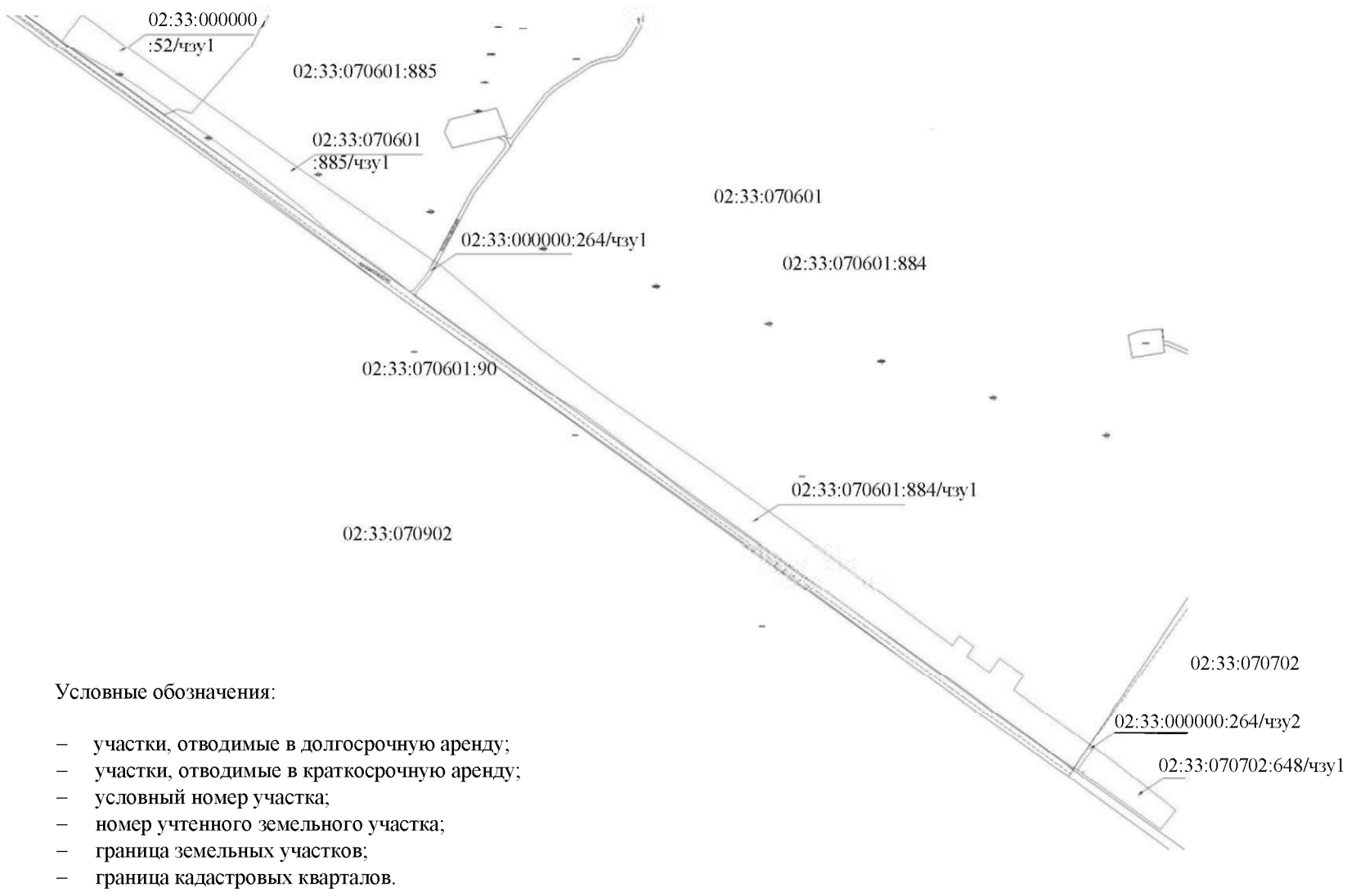
Условные обозначения:



- участки, отводимые в долгосрочную аренду;
- участки, отводимые в краткосрочную аренду;
- условный номер участка;
- номер учтенного земельного участка;
- граница земельных участков;
- граница кадастровых кварталов.




межевания территории
на участке водовода высокого давления от БГ-598 до скважины № 6179

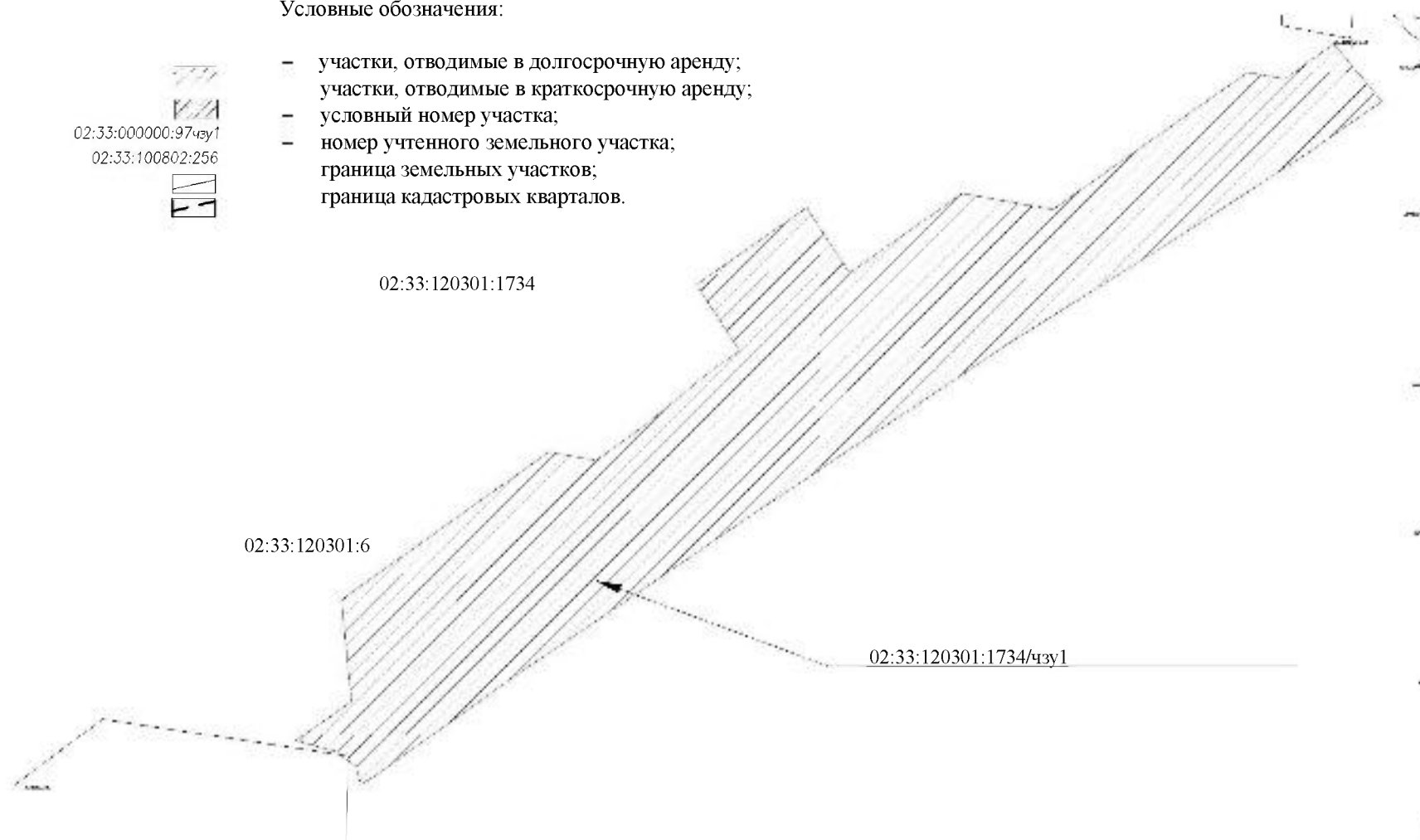


межевания территории
на участке водовода высокого давления от БГ-1140 до скважины № 9383

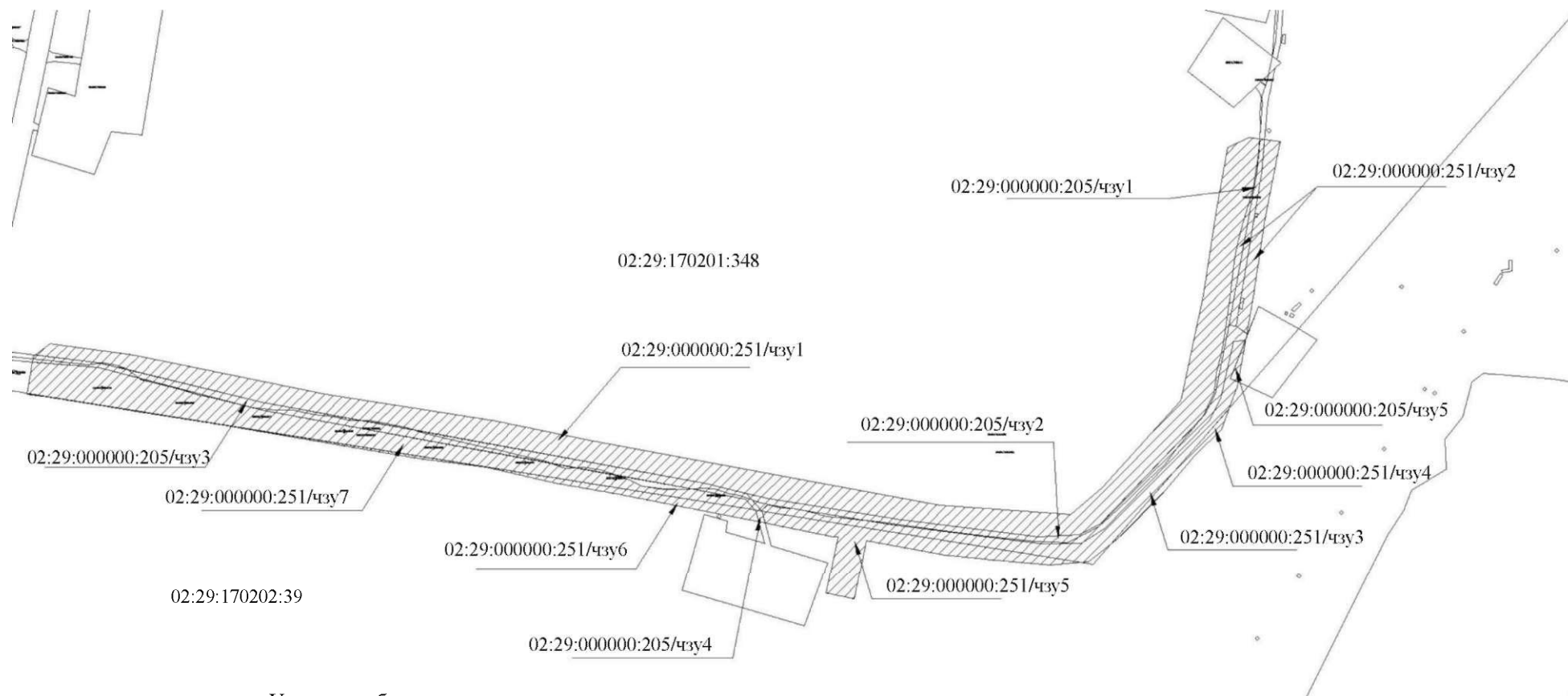
Условные обозначения:



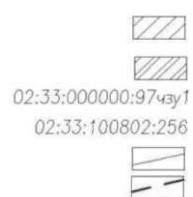
- участки, отводимые в долгосрочную аренду;
- участки, отводимые в краткосрочную аренду;
- условный номер участка;
- номер учтенного земельного участка;
- граница земельных участков;
- граница кадастровых кварталов.



межевания территории
на участке водовода высокого давления от БГ-3 до шурфа 3421 (ТИЗ-25)



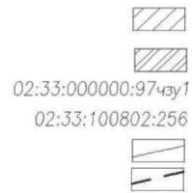
Условные обозначения:



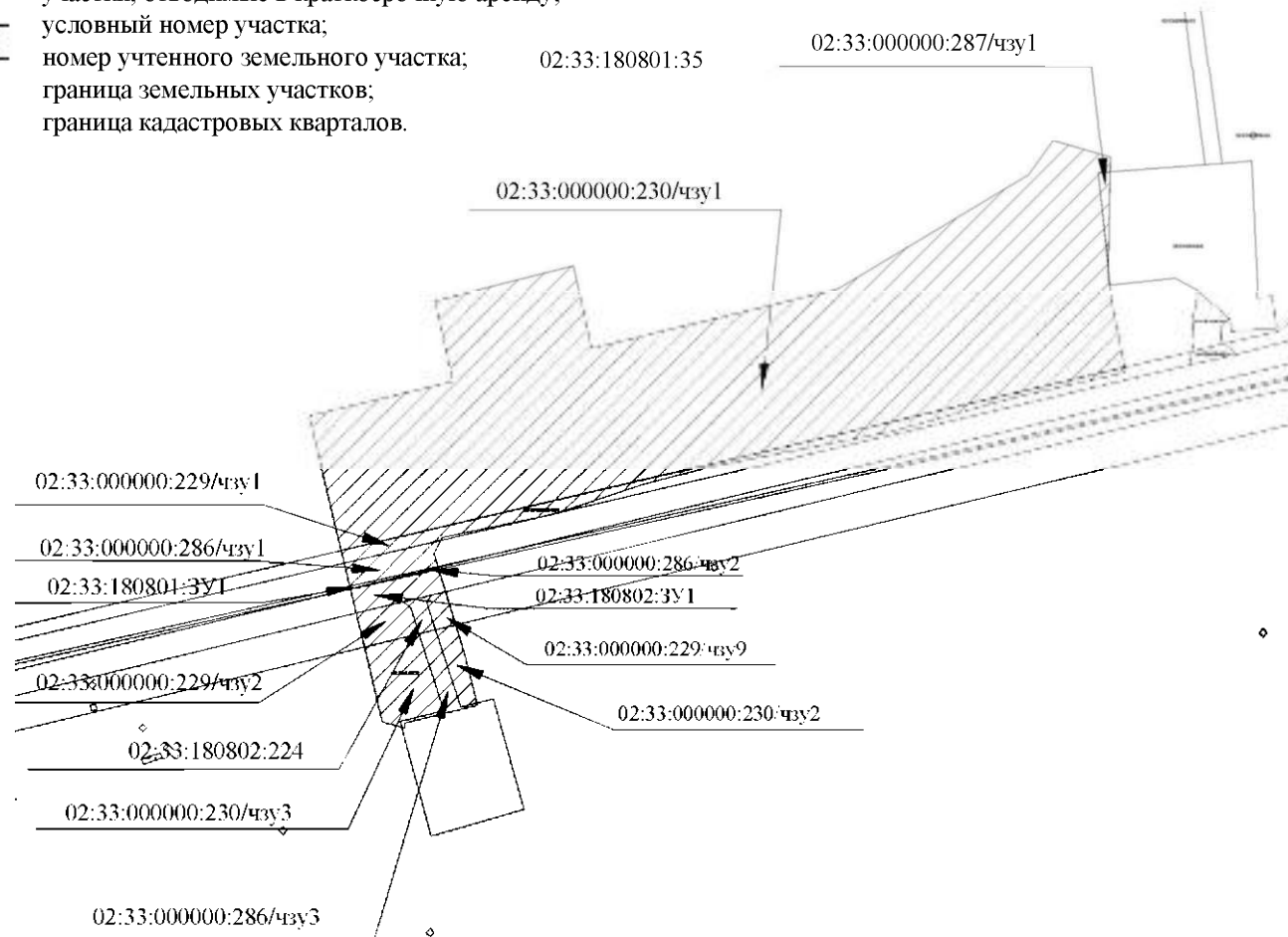
- участки, отводимые в долгосрочную аренду;
- участки, отводимые в краткосрочную аренду;
- условный номер участка;
- номер учтенного земельного участка;
- граница земельных участков;
- граница кадастровых кварталов.

межевания территории
на участке водовода высокого давления от КНС-20 до скважины № 3469

Условные обозначения:

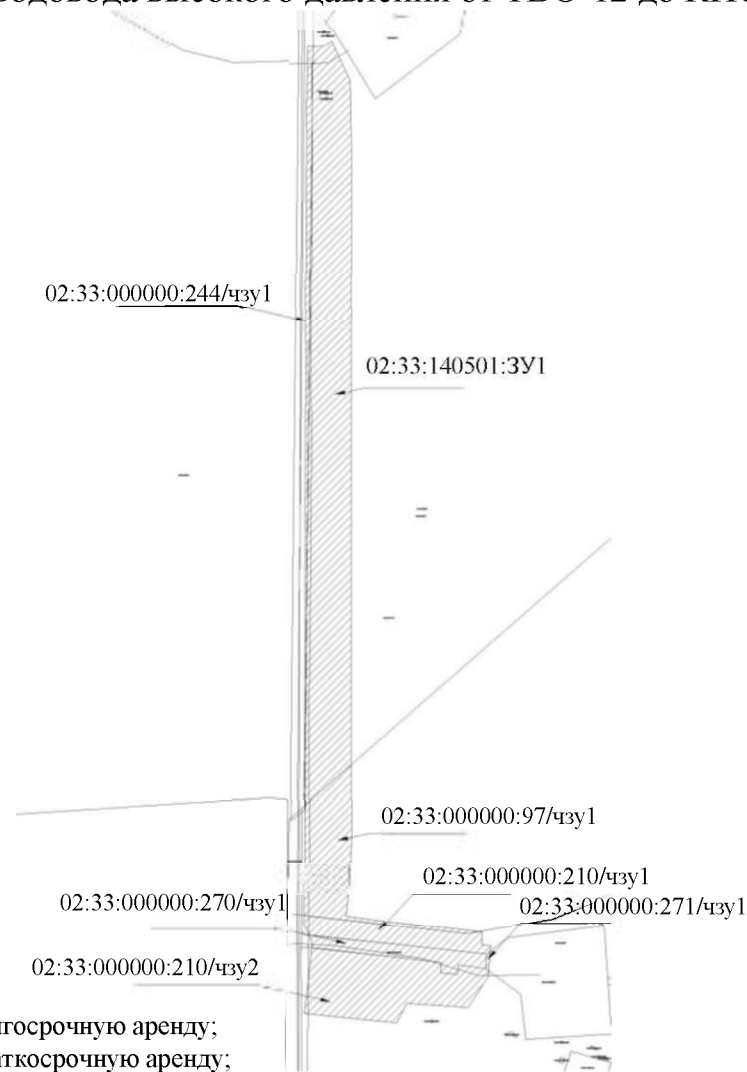


- участки, отводимые в долгосрочную аренду;
- участки, отводимые в краткосрочную аренду;
- условный номер участка;
- номер учтенного земельного участка; 02:33:180801:35
- граница земельных участков;
- граница кадастровых кварталов.

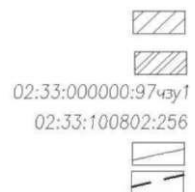


102
ЧЕРТЕЖ

межевания территории
на участке водовода высокого давления от ТВО-12 до КНС-12

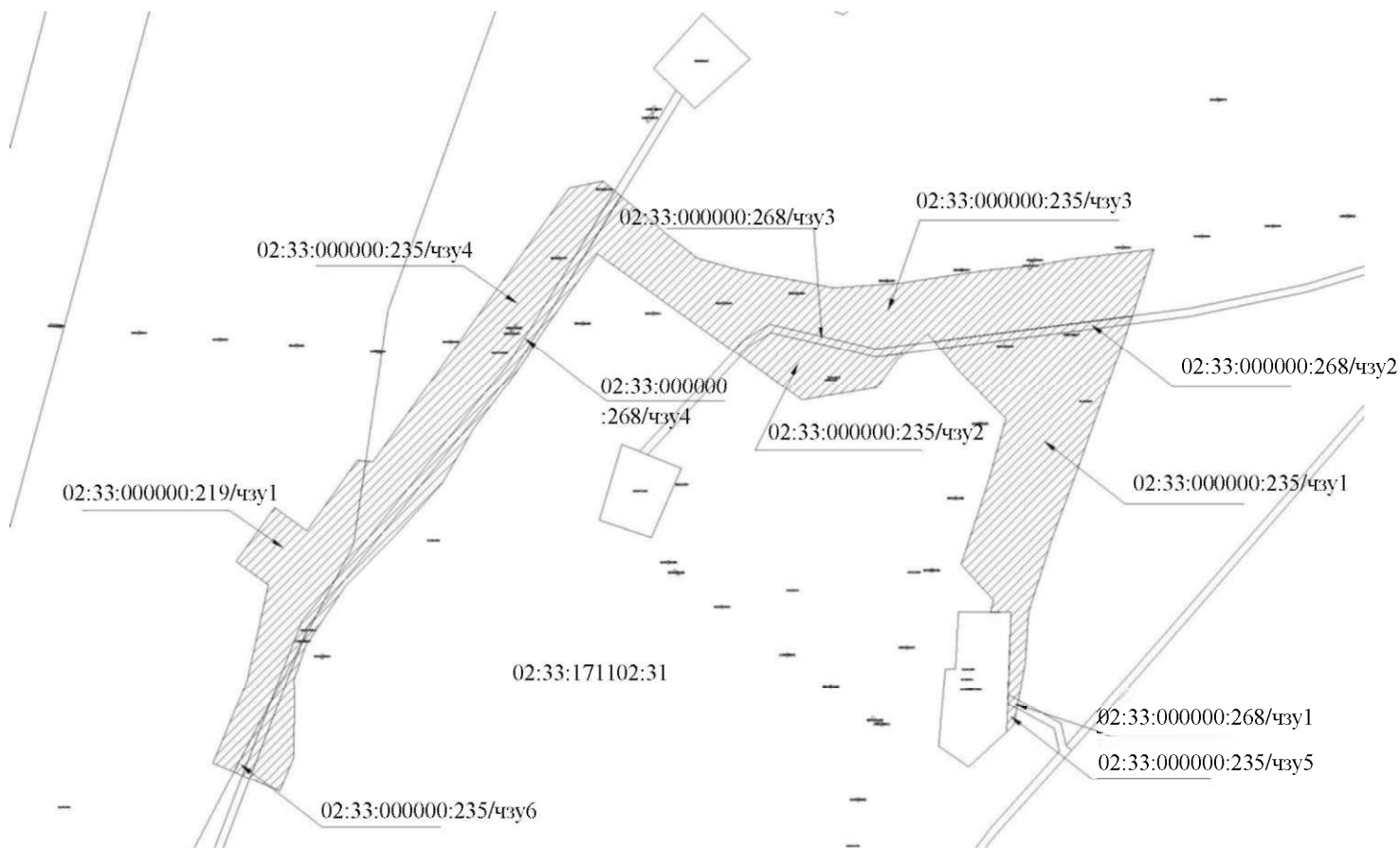


Условные обозначения:

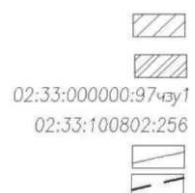


- участки, отводимые в долгосрочную аренду;
- участки, отводимые в краткосрочную аренду;
- условный номер участка;
- номер учтенного земельного участка;
- граница земельных участков;
- граница кадастровых кварталов.

межевания территории
на участке водовода высокого давления от шурфа 3674 до точки врезки РП-4 (ТИЗ-10)

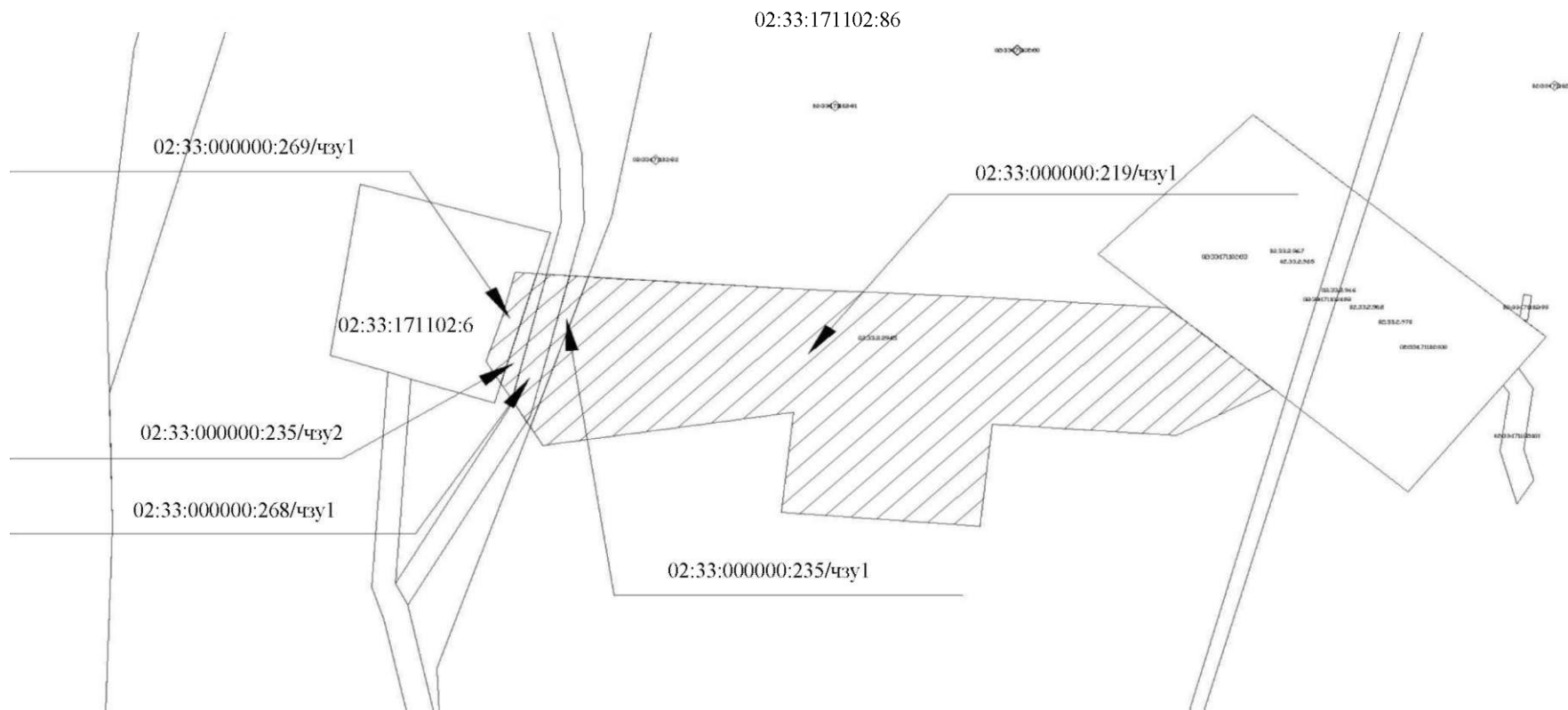


Условные обозначения:









- участки, отводимые в долгосрочную аренду;
- участки, отводимые в краткосрочную аренду;
- условный номер участка;
- номер учтенного земельного участка;
- граница земельных участков;
- граница кадастровых кварталов.

межевания территории
на участке водовода высокого давления от ЭЦП 5008 до скважины № 4908 (ТИЗ 10)



Условные обозначения:

-  - участки, отводимые в долгосрочную аренду;
 -  - участки, отводимые в краткосрочную аренду;
 -  условный номер участка;
 -  номер учтенного земельного участка;
 -  - граница земельных участков;
 -  - граница кадастровых кварталов.
- 02:33:000000:97чзу1
02:33:100802:256

Перечень используемых сокращений

В проекте планировки и межевания территории линейного объекта применяются следующие сокращения:

Сокращения слов и словосочетаний	
Сокращение	Слово/словосочетание
1	2
линейный объект	«Реконструкция промысловых трубопроводов Арланского нефтяного месторождения. Доп. программа. 3 этапа (2017г.)»
земли промышленности	земли промышленности, энергетики, транспорта, связи, радиовещания, телевидения, информатики, земли для обеспечения космической деятельности, земли обороны, безопасности и земли иного специального назначения
РП	распределительный пункт
ТИЗ	текущие извлекаемые запасы
ЭЦН	электрический центральный насос
БГ-3 д	блок гребенки-3 диаметр
КНС	канализационная насосная станция
АГЗУ	автоматизированные групповые замерные установки
НГСТ	нефтегазосборный трубопровод
НК	нефтяной консольный
БКНС	блочно-кустовая насосная станция
ТВО	трубный водоотделитель
скважина № 14 АРЛ	скважина № 14 арланская
ПК	пикет
НСП	нефтегазосборный пункт
ПАО АНК «Башнефть»	публичное акционерное общество Акционерная нефтяная компания «Башнефть»
ООО	общество с ограниченной ответственностью
Доп.	дополнительная
БГ	блок гребенки
тн/сут	тонн в сутки
h	высота
%о	процент
КПТ	кадастровый план территории