

## **Сообщение о возможном установлении публичного сервитута (Республика Башкортостан)**

В соответствии с пунктом 3 статьи 39.42 Земельного кодекса Российской Федерации Министерство цифрового развития, связи и массовых коммуникаций Российской Федерации настоящим сообщает, что в целях размещения объекта федерального значения: «Волоконно-оптическая линия передачи (ВОЛП) УС Альметьевск – УС Башкултаево. Строительство», возможно установление публичного сервитута в отношении следующих земельных участков (их частей):

02:33:0000000:8873 – Республика Башкортостан, р-н Краснокамский;

02:33:0000000:8877 – Республика Башкортостан, р-н Краснокамский;

02:33:0000000:9122 – Республика Башкортостан, р-н Краснокамский, с/с Новокабановский.

Обоснованием необходимости установления публичного сервитута являются:

приказ Министерства энергетики Российской Федерации от 20.04.2020 № 322 «Об утверждении документации по планировке территории для размещения объекта трубопроводного транспорта федерального значения «Волоконно-оптическая линия передачи (ВОЛП) УС Альметьевск – УС Башкултаево. Строительство»;

приказ Министерства энергетики Российской Федерации от 13.10.2022 № 1119 «Об утверждении изменений в документацию по планировке территории (проект планировки территории, содержащий проект межевания территории) для размещения объекта трубопроводного транспорта «Волоконно-оптическая линия передачи (ВОЛП) УС Альметьевск – УС Башкултаево. Строительство».

Заинтересованные лица могут ознакомиться с поступившим ходатайством об установлении публичного сервитута и прилагаемым к нему описанием местоположения границ публичного сервитута в Министерстве цифрового развития, связи и массовых коммуникаций Российской Федерации по адресу: 123112, Москва, Пресненская наб., д. 10, стр. 2, IQ-квартал; в администрации сельского поселения Новокабановский сельсовет муниципального района Краснокамский район Республики Башкортостан по адресу: 452941, Республика Башкортостан, Краснокамский район, с. Новокабаново, ул. Центральная, д. 26; в администрации сельского поселения Саузбашевский сельсовет муниципального района Краснокамский район Республики Башкортостан по адресу: 452940, Республика Башкортостан, Краснокамский район, д. Саузбаш, ул. Дорожная, д. 7; в администрации сельского поселения Николо-Березовский сельсовет муниципального района Краснокамский район Республики Башкортостан по адресу: 452930, Республика Башкортостан, Краснокамский район, село Николо-Березовка, ул. Карла Маркса, д. 5.

Подать заявления об учете прав на земельные участки можно по адресу Министерства цифрового развития, связи и массовых коммуникаций Российской Федерации (Москва, Пресненская наб., д. 10, стр. 2, IQ-квартал).

Срок подачи заявлений об учете прав на земельные участки, в отношении которых испрашивается публичный сервитут, составляет 15 (пятнадцать) дней со дня опубликования данного сообщения (в соответствии с п. 8 ст. 39.42 Земельного кодекса Российской Федерации). Правообладатели земельных участков, подавшие такие заявления по истечении указанного срока, несут риски невозможности обеспечения их прав в связи с отсутствием информации о таких лицах и их правах на земельные участки.

Время приема заинтересованных лиц для ознакомления с поступившим ходатайством об установлении публичного сервитута и подачи заявлений:

- Понедельник – четверг: с 9:30 до 12:30 и с 14:00 до 17:00;
- Пятница: с 9:30 до 12:30 и с 14:00 до 15:00.

Подробнее о порядке приема граждан можно узнать на сайте <https://digital.gov.ru/ru/appeals/personal/>.

Данная информация размещена на официальных сайтах Министерства цифрового развития, связи и массовых коммуникаций Российской Федерации (<https://digital.gov.ru/>), администрации сельского поселения Новокабановский сельсовет муниципального района Краснокамский район Республики Башкортостан (<https://novokabanovo.ru/>), администрации сельского поселения Саузбашевский сельсовет муниципального района Краснокамский район Республики Башкортостан (<https://sauzbash.ru/>), администрации сельского поселения Николо-Березовский сельсовет муниципального района Краснокамский район Республики Башкортостан (<https://n-berez.ru/>).

## ОПИСАНИЕ МЕСТОПОЛОЖЕНИЯ ГРАНИЦ

**Публичный сервитут для использования земель и земельных участков в целях размещения объекта трубопроводного транспорта федерального значения «Волоконно-оптическая линия передачи (ВОЛП) УС Альметьевск - УС Башкултаево. Строительство».**  
(наименование объекта землеустройства)

### Раздел 1

#### Сведения об объекте землеустройства

| № п/п | Характеристики объекта землеустройства  | Описание характеристик   |
|-------|---|--|
| 1     | 2   | 3  |
| 1.    | Местоположение объекта землеустройства  | Республика Башкортостан, Краснокамский район, с/с Новокабановский, с/с Саузбашевский, с/с Николо-Березовский   |
| 2.    | Площадь объекта землеустройства ± величина погрешности определения площади (Р ± Дельта Р) | 476±8 м <sup>2</sup>   |
| 3.    | Иные характеристики объекта землеустройства   | Публичный сервитут для использования земель и земельных участков в целях размещения объекта трубопроводного транспорта федерального значения «Волоконно-оптическая линия передачи (ВОЛП) УС Альметьевск - УС Башкултаево. Строительство». Владелец публичного сервитута: Акционерное общество "Связь объектов транспорта и добычи нефти", ИНН 7723011906, ОГРН 1027739420961, находящегося по адресу: 11742, г. Москва, ул. Наметкина, д. 12, стр. 1 |

## Раздел 2

(наименование объекта землеустройства)

### Сведения о местоположении границ объекта землеустройства

1. Система координат МСК - 02, зона1

2. Сведения о характерных точках границ объекта землеустройства

| Обозначение<br>характерных<br>точек границ | Координаты, м |            | Метод определения координат<br>и средняя квадратичная<br>погрешность положения<br>характерной точки ( $M_t$ ), м | Описание<br>закрепления<br>точки |
|--|---------------|------------|--|----------------------------------|
|  | X             | Y          |  |                                  |
| 1  | 2             | 3          | 4  | 5                                |
| 1  | 792847.28     | 1227327.66 | Аналитический метод, 0.1   | -                                |
| 4  | 792851.07     | 1227322.96 | Аналитический метод, 0.1   | -                                |
| 3  | 792861.33     | 1227334.31 | Аналитический метод, 0.1   | -                                |
| 2  | 792857.3      | 1227338.78 | Аналитический метод, 0.1   | -                                |
| 1  | 792847.28     | 1227327.66 | Аналитический метод, 0.1   | -                                |
|  |               |            |  |                                  |
| 5  | 793494.19     | 1233307.07 | Аналитический метод, 0.1   | -                                |
| 6  | 793497.94     | 1233311.78 | Аналитический метод, 0.1   | -                                |
| 7  | 793513.92     | 1233297    | Аналитический метод, 0.1   | -                                |
| 8  | 793510.23     | 1233292.24 | Аналитический метод, 0.1   | -                                |
| 5  | 793494.19     | 1233307.07 | Аналитический метод, 0.1   | -                                |
|  |               |            |  |                                  |
| 9  | 798127.43     | 1238448.39 | Аналитический метод, 0.1   | -                                |
| 10   | 798144.19     | 1238456.43 | Аналитический метод, 0.1   | -                                |
| 11   | 798148.12     | 1238451.61 | Аналитический метод, 0.1   | -                                |
| 12   | 798131.29     | 1238443.59 | Аналитический метод, 0.1   | -                                |
| 9  | 798127.43     | 1238448.39 | Аналитический метод, 0.1   | -                                |
|  |               |            |  |                                  |
| 13   | 812299.81     | 1247789.6  | Аналитический метод, 0.1   | -                                |
| 14   | 812321.25     | 1247799.54 | Аналитический метод, 0.1   | -                                |
| 15   | 812323.14     | 1247793.8  | Аналитический метод, 0.1   | -                                |
| 16   | 812301.39     | 1247783.71 | Аналитический метод, 0.1   | -                                |
| 13   | 812299.81     | 1247789.6  | Аналитический метод, 0.1   | -                                |

3. Сведения о характерных точках части (частей) границы объекта землеустройства

Часть № 1

|   |   |   |   |   |
|---|---|---|---|---|
| - | - | - | - | - |
|   |   |   |   |   |

СХЕМА РАСПОЛОЖЕНИЯ ГРАНИЦ ПУБЛИЧНОГО СЕРВИТУТА


СХЕМА РАСПОЛОЖЕНИЯ ЛИСТОВ

Публичный сервитут для использования земель и земельных участков в целях размещения объекта трубопроводного транспорта федерального значения «Волоконно-оптическая линия передачи (ВОЛП) УС Альметьевск - УС Башкултаево. Строительство».



УСЛОВНЫЕ ОБОЗНАЧЕНИЯ:

 - проектная граница публичного сервитута



 - граница муниципальных образований

Республика Башкортостан - наименования муниципального образования








 - граница и номер листа

# СХЕМА РАСПОЛОЖЕНИЯ ГРАНИЦ ПУБЛИЧНОГО СЕРВИТУТА

## ЛИСТ 1




### УСЛОВНЫЕ ОБОЗНАЧЕНИЯ:

-  - проектная граница публичного сервитута
-  - граница кадастрового квартала
-  - граница земельного участка, сведения о котором содержатся в ЕГРН
-  - номер кадастрового квартала
-  - кадастровый номер земельного участка
-  - обозначение новой характерной точки границы земельного участка
-  - проектное местоположение кабеля связи








Масштаб 1 : 1000

# СХЕМА РАСПОЛОЖЕНИЯ ГРАНИЦ ПУБЛИЧНОГО СЕРВИТУТА

## ЛИСТ 2



### УСЛОВНЫЕ ОБОЗНАЧЕНИЯ:

-  - проектная граница публичного сервитута
-  - граница кадастрового квартала
-  - граница земельного участка, сведения о котором содержатся в ЕГРН
-  - номер кадастрового квартала
-  - кадастровый номер земельного участка
-  - обозначение новой характерной точки границы земельного участка
-  - проектное местоположение кабеля связи


Масштаб 1 : 1000






# СХЕМА РАСПОЛОЖЕНИЯ ГРАНИЦ ПУБЛИЧНОГО СЕРВИТУТА








ЛИСТ 4



Республика Башкортостан  
р-н Краснокамский  
с/с Николо-Березовский



### УСЛОВНЫЕ ОБОЗНАЧЕНИЯ:

-  - проектная граница публичного сервитута
-  - граница кадастрового квартала
-  - граница земельного участка, сведения о котором содержатся в ЕГРН
-  - номер кадастрового квартала
-  - кадастровый номер земельного участка
-  - обозначение новой характерной точки границы земельного участка
-  - проектное местоположение кабеля связи

Масштаб 1 : 1000